



**АДМИНИСТРАЦИЯ
МУНИЦИПАЛЬНОГО ОБРАЗОВАНИЯ
ТЕПЛО-ОГАРЕВСКИЙ РАЙОН**

ПОСТАНОВЛЕНИЕ

от 27.08.2024 № 100

О выдаче разрешения на использование земель или земельного участка, которые находятся в государственной или муниципальной собственности, без предоставления земельных участков и установления сервитута, публичного сервитута

В соответствии со статьями 39.34, 39.36 Земельного кодекса РФ, постановлением Правительства Тульской области от 03.04.2015 №157 «Об утверждении Положения о порядке и условиях размещения объектов, виды которых установлены Правительством Российской Федерации», на основании Устава муниципального образования Тепло-Огаревский район, заявления акционерного общества «Газпром газораспределение Тула» администрации муниципального образования Тепло-Огаревский район **ПОСТАНОВЛЯЕТ:**

1. Выдать акционерному обществу «Газпром газораспределение Тула» (300012, Тульская область, г. Тула, ул. Мориса Тореза, д.5А, ОГРН 1027100507180, ИНН 7107029245) разрешение на использование земель или земельного участка, которые находятся в государственной или муниципальной собственности, без предоставления земельных участков и установления сервитута, публичного сервитута общей площадью 2243 кв.м для размещения линейного объекта – распределительный газопровод низкого давления по адресу (местоположение): Тульская область, Тепло-Огаревский район, с. Покровское 1-е, на срок 18 месяцев согласно схеме границ предполагаемых к использованию земель или части земельного участка на кадастровом плане территории (приложение).

2. Установить, что действие разрешения досрочно прекращается со дня предоставления земельных участков физическому или юридическому лицу с уведомлением АО «Газпром газораспределение Тула» о досрочном прекращении в течение десяти дней со дня принятия постановления о предоставлении земельных участков.

3. Отделу строительства, ЖКХ, транспорта и связи администрации муниципального образования Тепло-Огаревский район (Егоров В.В.):

- подготовить и выдать АО «Газпром газораспределение Тула» разрешение на использование земель или земельного участка, которые находятся в государственной или муниципальной собственности, без предоставления земельных участков и установления сервитута, публичного сервитута, в трехдневный срок с даты принятия данного постановления;

- предупредить АО «Газпром газораспределение Тула» о соблюдении требований, предусмотренных статьей 39.35 Земельного кодекса Российской Федерации, в трехдневный срок с даты принятия данного постановления;

- направить заверенную копию разрешения с приложением схемы границ, предполагаемых к использованию земель или части земельного участка на кадастровом плане территории, адрес (местоположение): Тульская область, Тепло-Огаревский район, с. Покровское 1-е, в федеральный орган исполнительной власти, уполномоченный на осуществление государственного земельного надзора, в десятидневный срок с даты принятия данного постановления.

4. Отделу организационно-правовой работы администрации муниципального образования Тепло-Огаревский район (Макаров В.А.) разместить настоящее постановление на официальном сайте муниципального образования Тепло-Огаревский район в информационно-телекоммуникационной сети Интернет <https://terloz.tula-region.ru>.

5. Контроль за выполнением данного постановления оставляю за собой.

6. Постановление вступает в силу со дня подписания.



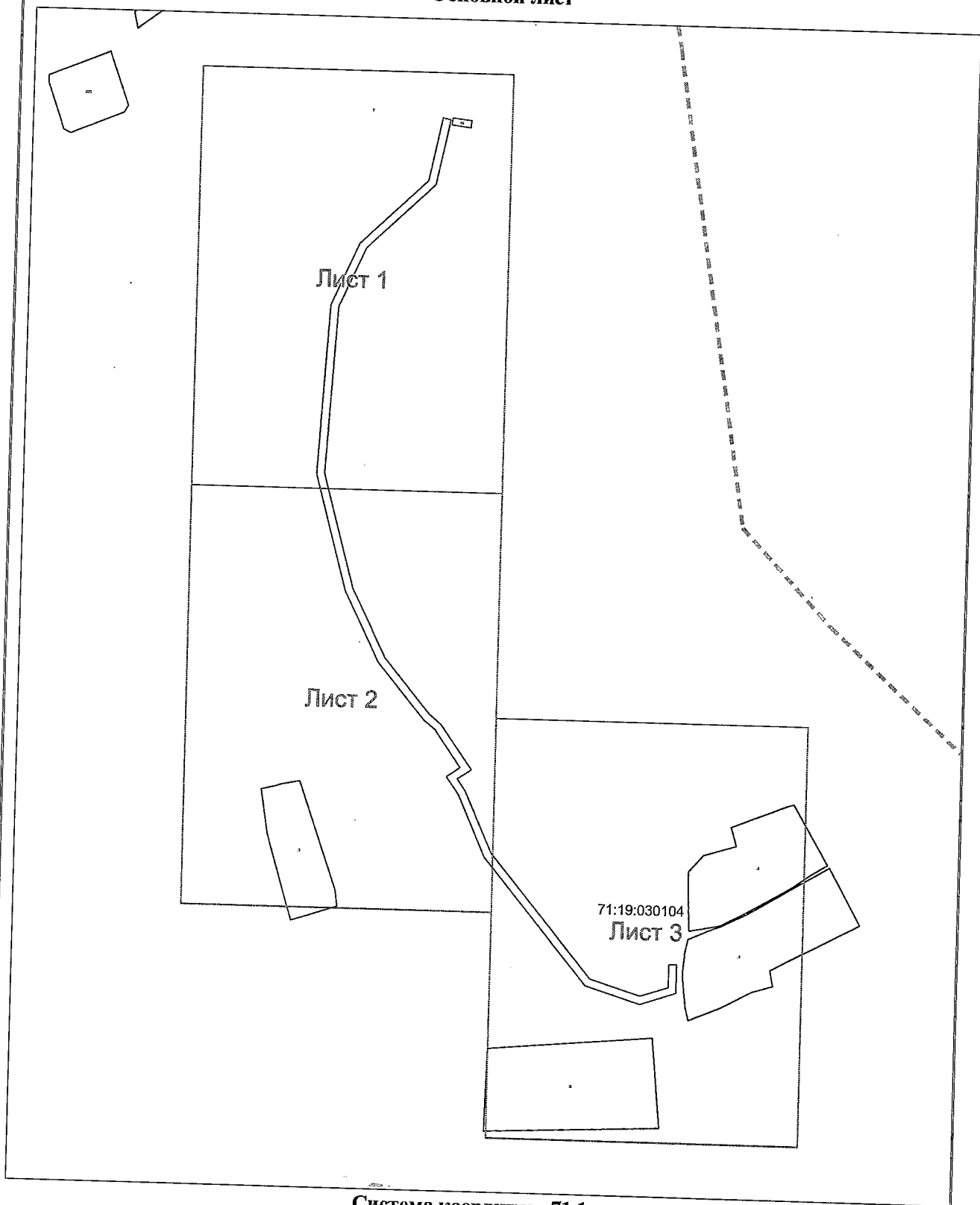
Р.И. Попов

Схема границ предполагаемых к использованию земель или части земельного участка на кадастровом плане территории.

Адрес (местоположение) земельного участка: обл. Тульская, р-н Тепло-Огаревский, МО Покровское, с. Покровское 1-е.

Условный номер земельного участка — (указывается в случае, если предусматривается образование двух и более земельных участков)			
Площадь земельного участка 2243 м ² (указывается проектная площадь образуемого земельного участка, вычисленная с использованием технологических и программных средств, в том числе размещенных на официальном сайте федерального органа исполнительной власти, уполномоченного Правительством Российской Федерации на осуществление государственного кадастрового учета, государственной регистрации прав, ведение Единого государственного реестра недвижимости и предоставление сведений, содержащихся в Едином государственном реестре недвижимости, в информационно-телекоммуникационной сети "Интернет" (далее - официальный сайт), с округлением до 1 квадратного метра. Указанное значение площади земельного участка может быть уточнено при проведении кадастровых работ не более чем на десять процентов)			
Обозначение характерных точек границ	Координаты, м (указываются в случае подготовки схемы расположения земельного участка с использованием технологических и программных средств, в том числе размещенных на официальном сайте. Значения координат, полученные с использованием указанных технологических и программных средств, указываются с округлением до 0,01 метра)		
	X	Y	
1	2	3	
1	669723,13	255745,26	
1	669809,02	255750,02	
2	669840,53	255763,81	
3	669873,51	255797,64	
4	669905,60	255803,96	
5	669904,83	255807,88	
6	669871,52	255801,33	
7	669838,21	255767,16	
8	669808,09	255753,98	
9	669723,47	255749,31	
10	669665,36	255765,04	
11	669630,70	255782,13	
12	669602,84	255805,12	
13	669597,95	255811,08	
14	669575,15	255826,93	
15	669570,33	255820,05	
16	669564,35	255824,26	
17	669532,99	255838,10	
18	669470,63	255889,31	
19	669462,63	255914,52	
20	669467,43	255928,50	
21	669479,14	255928,50	
22	669479,14	255932,50	
23	669464,57	255932,50	
24	669458,42	255914,57	
25	669467,18	255886,97	
26	669530,88	255834,66	
27	669562,37	255820,77	
28	669571,30	255814,47	
29	669576,14	255821,37	
30	669595,21	255808,11	
31	669599,99	255802,28	
32	669628,51	255778,75	
33	669663,94	255761,28	
34	669723,13	255745,26	
1			

Основной лист



Система координат: 71.1
Масштаб 1:2732

Условные обозначения:



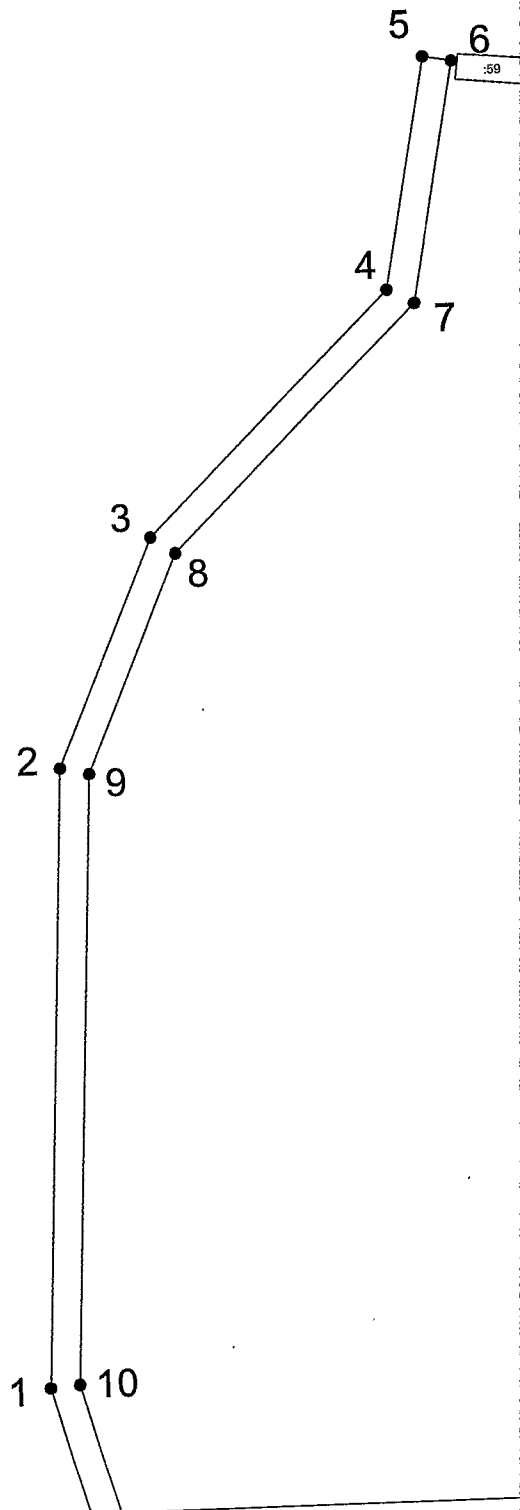
— область выносного листа,

23

— номер выносного листа.

Остальные обозначения приведены на отдельной странице в конце раздела.

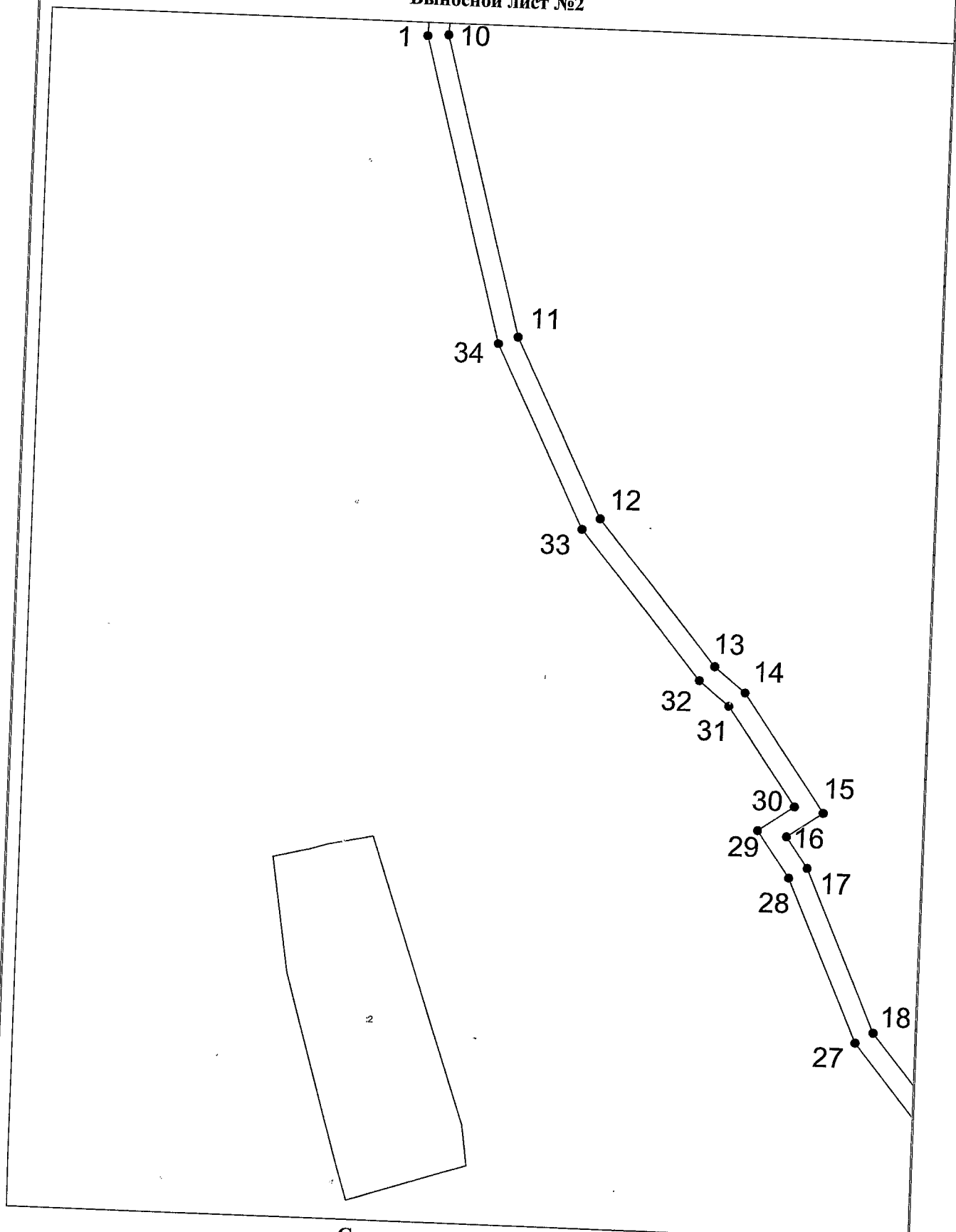
Выносной лист №1



Система координат: 71.1
Масштаб 1:1000

Условные обозначения приведены на отдельной странице в конце раздела.

Выносной лист №2



Система координат: 71.1
Масштаб 1:1000

Условные обозначения приведены на отдельной странице в конце раздела.

Выносной лист №3

5

7

18

17

71:19:030104

22

23

19

21

26

20

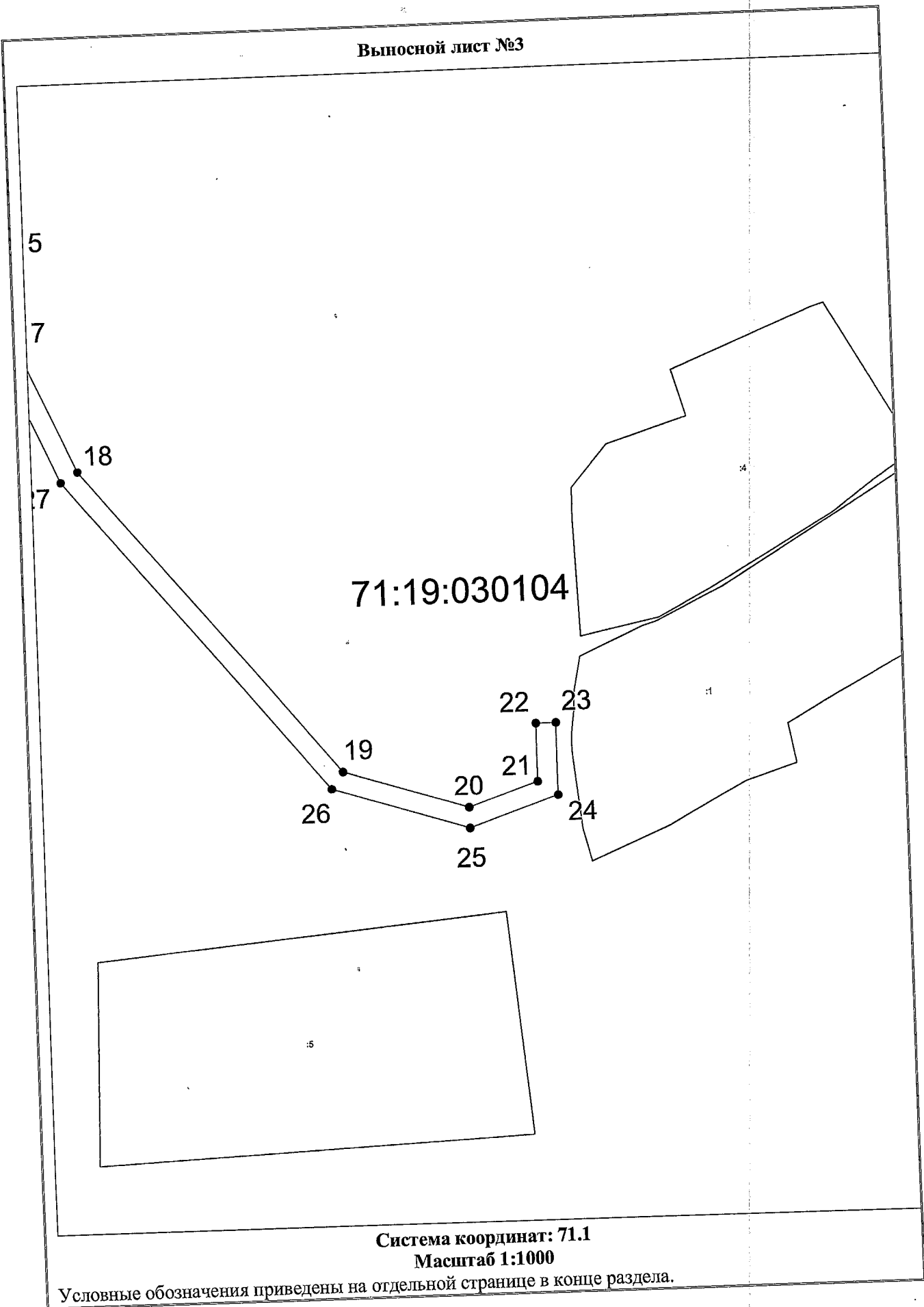
24

25





Система координат: 71.1

Масштаб 1:1000

Условные обозначения приведены на отдельной странице в конце раздела.



Условные обозначения:

-  — граница образуемого земельного участка,
-  — граница учтенного земельного участка,
-  — граница кадастрового квартала,
-  — характерная точка границы земельного участка.