



**АДМИНИСТРАЦИЯ
МУНИЦИПАЛЬНОГО ОБРАЗОВАНИЯ
ТЕПЛО-ОГАРЕВСКИЙ РАЙОН**

ПОСТАНОВЛЕНИЕ

от 21.01.2025 № 12

**О выдаче разрешения на использование земель или земельного участка,
находящихся в государственной собственности до разграничения, без
предоставления земельных участков и установления сервитута,
публичного сервитута**

В соответствии со статьями 39.34, 39.36 Земельного кодекса РФ, постановлением правительства Тульской области от 03.04.2015 №157 «Об утверждении Положения о порядке и условиях размещения объектов, виды которых установлены Правительством Российской Федерации», на основании Устава муниципального образования Тепло-Огаревский район, заявления публичного акционерного общества «Ростелеком» администрация муниципального образования Тепло-Огаревский район **ПОСТАНОВЛЯЕТ**:

1. Выдать обществу с ограниченной ответственностью «ВИНДСОУЛ» (далее ООО «ВИНДСОУЛ»), 109202, г. Москва, ВН.ТЕР. Г. МУНИЦИПАЛЬНЫЙ ОКРУГ НИЖЕГОРОДСКИЙ, ул. 2-Я КАРАЧАРОВСКАЯ, Д.1, СТР.1, ПОМЕЩ. №33/1, ОГРН 5177746385450, ИНН 9721060570 разрешение на использование земель или земельного участка, находящихся в государственной собственности до разграничения, без их предоставления и установления сервитута, публичного сервитута общей площадью 9 кв.м для размещения линейного объекта - линии связи, линейно-кабельные сооружения связи и иные сооружения связи, для размещения которых не требуется разрешения на строительство, адрес (местоположение): Тульская область, муниципальное образование Тепло-Огаревский район, сельское поселение Волчье-Дубравское Тепло-

Огаревского района, п. Центральный на срок 11 месяцев, согласно схеме границ, предполагаемых к использованию земель или части земельного участка на кадастровом плане территории (приложение).

2. Установить, что действие разрешения досрочно прекращается со дня предоставления земельных участков физическому или юридическому лицу с уведомлением ООО «ВИНДСОУЛ» о досрочном прекращении в течение десяти дней со дня принятия постановления о предоставлении земельных участков.

3. Отделу строительства, ЖКХ, транспорта и связи администрации муниципального образования Тепло-Огаревский район (Егоров В.В.):

- подготовить и выдать ООО «ВИНДСОУЛ» разрешение на использование земель или земельного участка, находящихся в государственной собственности до разграничения, без их предоставления и установления сервитута, публичного сервитута, в трехдневный срок с даты принятия данного постановления;

- предупредить ООО «ВИНДСОУЛ» о соблюдении требований, предусмотренных статьями 39.35 Земельного кодекса Российской Федерации, в трехдневный срок с даты принятия данного постановления;

- направить заверенную копию разрешения с приложением схемы границ, предполагаемых к использованию земель или части земельного участка на кадастровом плане территории, адрес (местоположение) земельного участка: Тульская область, муниципальное образование Тепло-Огаревский район, сельское поселение Волчье-Дубравское Тепло-Огаревского района, п. Центральный, в федеральный орган исполнительной власти, уполномоченный на осуществление государственного земельного надзора, в десятидневный срок с даты принятия данного постановления.

4. Отделу организационно-правовой работы администрации муниципального образования Тепло-Огаревский район (Макаров В.А.) разместить настоящее постановление на официальном сайте муниципального образования Тепло-Огаревский район в информационно-телекоммуникационной сети Интернет <https://teploogarevskij-r71.gosweb.gosuslugi.rup>.

5. Контроль за выполнением данного постановления оставляю за собой.

6. Постановление вступает в силу со дня подписания.

**Глава администрации
муниципального образования
Тепло-Огаревский район**



Р.И. Попов

Приложение к постановлению администрации муниципального образования Ясно-Огаревский район от 21.01.2025 №12



Схема границ предполагаемых к использованию земель или части земельного участка на кадастровом плане территории






| Условный номер земельного участка | | |
|--------------------------------------|---------------|------------|
| Площадь земельного участка | | 9 м2 |
| Обозначение характерных точек границ | Координаты, м | |
| | X | Y |
| 1 | 2 | 3 |
| n1 | 660 042,85 | 262 496,84 |
| n2 | 660 045,71 | 262 497,75 |
| n3 | 660 044,80 | 262 500,61 |
| n4 | 660 041,94 | 262 499,70 |
| n1 | 660 042,85 | 262 496,84 |

Система координат: МСК-71.1

Номер кадастрового квартала: 71:19:020502

Местоположение: Тульская обл., Тепло-Огаревский р-н, МО Волжье-Дубравское, п. Центральный

Условные обозначения:

-  - обозначение характерной точки границы образуемого земельного участка
- n1** - обозначение номера характерной точки границы образуемого земельного участка
-  - границы испрашиваемого земельного участка
- :3У1** - обозначение испрашиваемого земельного участка
-  - границы ОКС
-  - границы ЗОУИТ
-  - границы кадастрового квартала
- 33:01:000404** - обозначение кадастрового квартала
- 33:01-6.101** - обозначение территориальной зоны или иной
- 756** - обозначение земельного участка, сведения о котором внесены в ЕГРН

Масштаб 1:500