



**АДМИНИСТРАЦИЯ
МУНИЦИПАЛЬНОГО ОБРАЗОВАНИЯ
ТЕПЛО-ОГАРЕВСКИЙ РАЙОН**

ПОСТАНОВЛЕНИЕ

от 15.11.2015 № 965

**О внесении изменения в постановление администрации
муниципального образования Тепло-Огаревский район
от 14.01.2014 №6 «Об утверждении схемы размещения рекламных
конструкций на земельных участках, расположенных
на территории муниципального образования
Тепло-Огаревский район, независимо от форм собственности»**

В соответствии с частью 5.8 статьи 19 Федерального закона от 13.03.2006 № 38-ФЗ «О рекламе», постановлением правительства Тульской области от 13.06.2013 № 279 «Об утверждении Порядка согласования схем размещения рекламных конструкций на земельных участках независимо от форм собственности, а также на зданиях или ином недвижимом имуществе, находящихся в собственности Тульской области или муниципальной собственности, и вносимых в них изменений», распоряжением министерства экономического развития Тульской области от 05.11.2015 № 2210 «О согласовании вносимых изменений в схему размещения рекламных конструкций, расположенных на территории муниципального образования Тепло-Огаревский район», на основании Устава муниципального образования Тепло-Огаревский район администрация муниципального образования Тепло-Огаревский район **ПОСТАНОВЛЯЕТ:**

1. Внести в постановление администрации муниципального образования Тепло-Огаревский район от 14.01.2014 №6 «Об утверждении схемы размещения рекламных конструкций на земельных участках, расположенных на территории муниципального образования Тепло-

Огаревский район, независимо от форм собственности» следующее изменение:

- приложение к постановлению администрации муниципального образования Тепло-Огаревский район изложить в новой редакции согласно приложению.

2. Организационному управлению администрации муниципального образования Тепло-Огаревский район (Головкина Е.В.) разместить настоящее постановление на официальном сайте муниципального образования Тепло-Огаревский район в информационно-телекоммуникационной сети Интернет <http://terloe.tulobl.ru>.

3. Постановление вступает в силу со дня обнародования.

**Заместитель главы администрации
муниципального образования**

Тепло-Огаревский район

Н.В. Лобачева



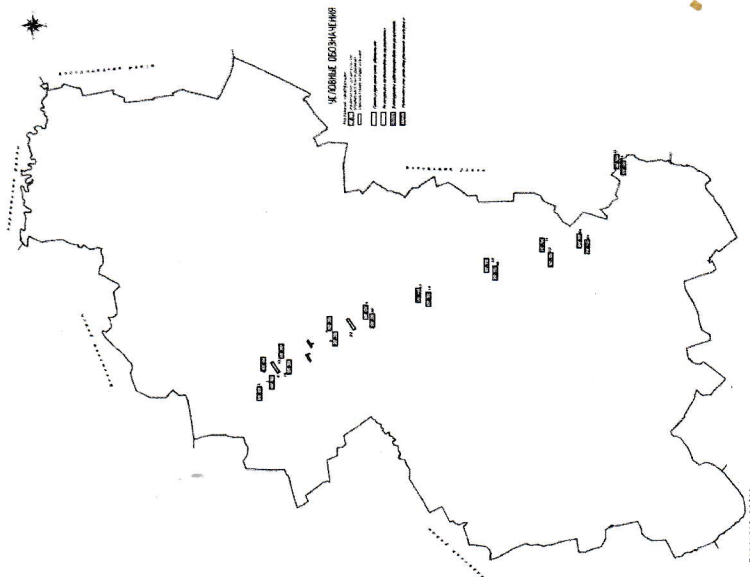
1.1 Номенклатура рекламных конструкций муниципального образования Тепло-Огаревский район

Адрес места размещения рекламной конструкции	тип рекламной конструкции	№ рекламной конструкции	№ паспорта рекламного места	Примечание
1	2	3		4
Тульская область, Тепло-Огаревский район, д. Марьино, а/д Лапотково-Ефремов км 22+105 (право)	Остановочный павильон ОП-1	1	1	Приложение 1 к общей схеме
Тульская область, Тепло-Огаревский район, д. Марьино, а/д Лапотково-Ефремов км 22+570 (лево)	Остановочный павильон ОП-1	2	2	
Тульская область, Тепло-Огаревский район, д. Марьино, а/д Лапотково-Ефремов км 22+660 (право)	Остановочный павильон ОП-1	3	3	
Тульская область, Тепло-Огаревский район, п. Теплое, ул. Фролова а/д Лапотково-Ефремов км 24+420 (лево)	Остановочный павильон ОП-1	15	15	Приложение 2 к общей схеме
Тульская область, Тепло-Огаревский район, п. Теплое, ул. Фролова а/д Лапотково-Ефремов км 24+445 (право)	Остановочный павильон ОП-1	16	16	
Тульская область, Тепло-Огаревский район, п. Теплое, ул. Фролова, в 21 метре северо-восточнее д.76, а/д Лапотково-Ефремов км 25+958 (право)	Отдельно стоящая односторонняя щитовая установка	5	5	Приложение 3 к общей схеме
Тульская область, Тепло-Огаревский район, п. Теплое, ул. Фролова, в 35 метрах на юг от д.105, а/д Лапотково-Ефремов км 26+310 (лево)	Отдельно стоящая двухсторонняя щитовая установка	6	6	Приложение 4 к общей схеме

Приложение
к постановлению администрации
МО Тепло-Огаревский район
от 28.11.2015 № 965
Приложение
к постановлению администрации
МО Тепло-Огаревский район
от 14.01.2014 № 6

СХЕМА
размещения рекламных конструкций
на земельных участках, расположенных на территории
муниципального образования Тепло-Огаревский район,
независимо от форм собственности
Раздел 1. Общая схема размещения рекламных
конструкций муниципального образования Тепло-Огаревский район

М 1 : 25000



1	2	3	4
Тульская область, Тепло-Огаревский район, п. Теплое, ул. Фролова, а/д Лапотково-Ефремов км 28+030 (лево)	Остановочный павильон ОП-1	7	Прило жение 5 к общей схеме
Тульская область, Тепло-Огаревский район, п. Теплое, ул. Фролова, а/д Лапотково-Ефремов км 28+043 (право)	Остановочный павильон ОП-1	8	8
Тульская область, Тепло-Огаревский район, д. Андреевка, а/д Лапотково-Ефремов км 31+365 (лево)	Остановочный павильон ОП-1	9	Прило жение 6 к общей схеме
Тульская область, Тепло-Огаревский район, д. Андреевка, а/д Лапотково-Ефремов км 31+400 (право)	Остановочный павильон ОП-1	10	10
Тульская область, Тепло-Огаревский район, с. Волчья Дубрава, а/д Лапотково-Ефремов км 35+425 (лево)	Остановочный павильон ОП-1	17	Прило жение 7 к общей схеме
Тульская область, Тепло-Огаревский район, с. Волчья Дубрава, а/д Лапотково-Ефремов км 35+735 (право)	Остановочный павильон ОП-1	18	18
Тульская область, Тепло-Огаревский район, а/д Лапотково-Ефремов км 40+855 (лево)	Остановочный павильон ОП-1	19	Прило жение 8 к общей схеме
Тульская область, Тепло-Огаревский район, а/д Лапотково-Ефремов км 40+890 (право)	Остановочный павильон ОП-1	20	20
Тульская область, Тепло-Огаревский район, д. Доробино, а/д Лапотково-Ефремов км 44+350 (лево)	Остановочный павильон ОП-1	11	Прило жение 9 к общей схеме
Тульская область, Тепло-Огаревский район, д. Доробино, а/д Лапотково-Ефремов км 44+390 (право)	Остановочный павильон ОП-1	12	12

1	2	3	4
Тульская область, Тепло-Огаревский район, д. Дегтярка, а/д Лапотково-Ефремов км 47+495 (лево)	Остановочный павильон ОП-1	21	Прило жение 10 к общей схеме
Тульская область, Тепло-Огаревский район, д. Дегтярка, а/д Лапотково-Ефремов км 47+555 (право)	Остановочный павильон ОП-1	22	22
Тульская область, Тепло-Огаревский район, п. Ивановские Дворики, а/д Лапотково-Ефремов км 52+905 (лево)	Остановочный павильон ОП-1	13	Прило жение 11 к общей схеме
Тульская область, Тепло-Огаревский район, п. Ивановские Дворики, а/д Лапотково-Ефремов км 53+030 (право)	Остановочный павильон ОП-1	14	14
Тульская область, Тепло-Огаревский район, п. Теплое, а/д Лапотково-Ефремов км 24 (слева)	Отдельно стоящая двухсторонняя щитовая установка	4	Прило жение 12 к общей схеме
Тульская область, Тепло-Огаревский район, п. Теплое, а/д Лапотково-Ефремов км 28+140 (слева)	Отдельно стоящая двухсторонняя щитовая установка	23	Прило жение 13 к общей схеме

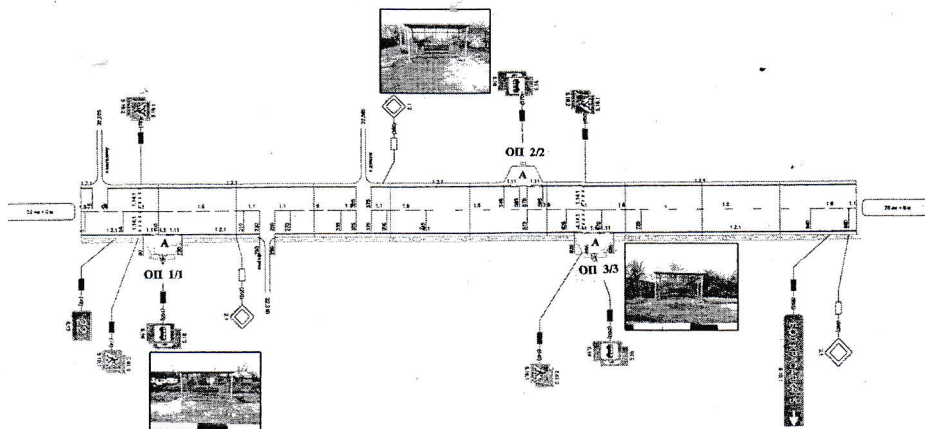
ПРИЛОЖЕНИЯ

к общей схеме размещения рекламных конструкций муниципального образования Тепло-Огаревский район

Приложение 1
к общей схеме размещения рекламных
конструкций МО Тепло-Огаревский район

СХЕМА РАЗМЕЩЕНИЯ РЕКЛАМНЫХ КОНСТРУКЦИЙ

адрес: Тульская область, Тепло-Огаревский район, д. Марьино, в/д Лапотково-Ефремов
- км 22+105 (право); км 22+570 (лево); км 22+660 (право)



**УСЛОВНЫЕ ОБОЗНАЧЕНИЯ
МЕСТА УСТАНОВКИ РЕКЛАМНЫХ КОНСТРУКЦИЙ**

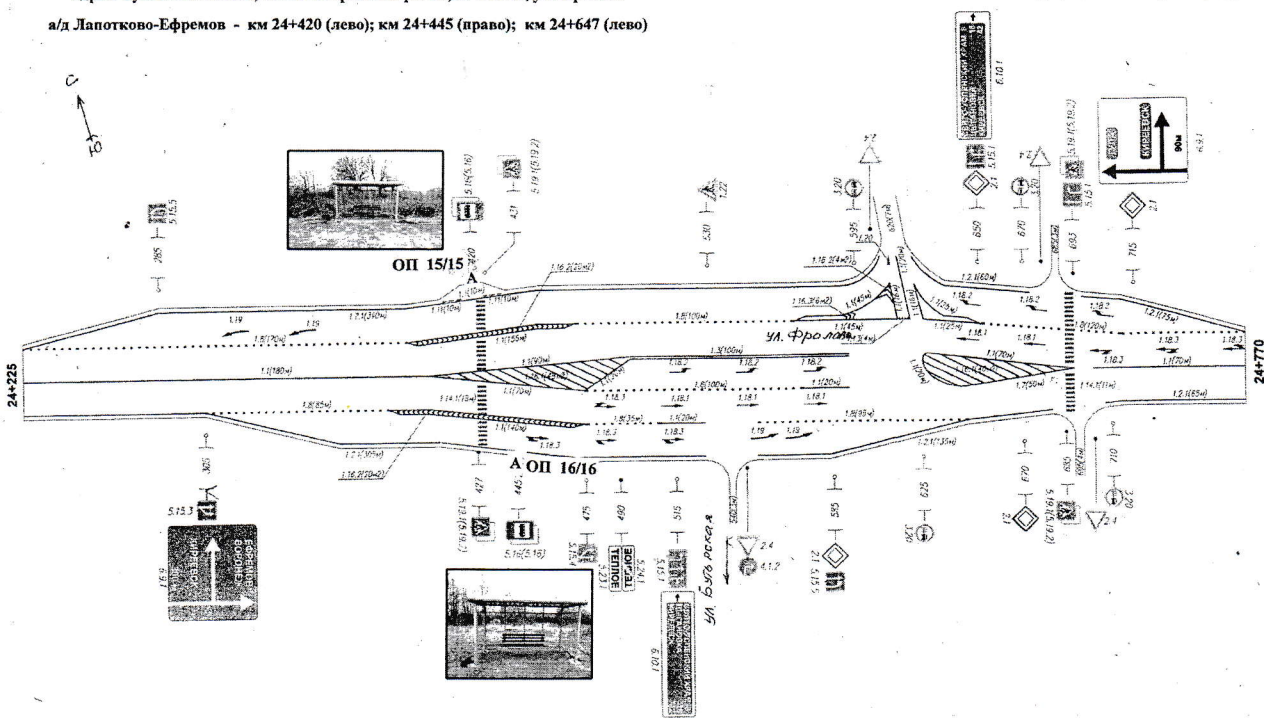
ОП - Рекламная конструкция в составе остановочного пункта движения общественного транспорта с размером информационного поля 1,2х1,8 м
А - остановочный пункт движения
1/1 - номер рекламной конструкции/ номер паспорта рекламного места

2

СХЕМА РАЗМЕЩЕНИЯ РЕКЛАМНЫХ КОНСТРУКЦИЙ

адрес: Тульская область, Тепло-Огаревский район, п. Теплое, ул. Фролова
в/д Лапотково-Ефремов - км 24+420 (лево); км 24+445 (право); км 24+647 (лево)

Приложение 2
к общей схеме размещения рекламных
конструкций МО Тепло-Огаревский район



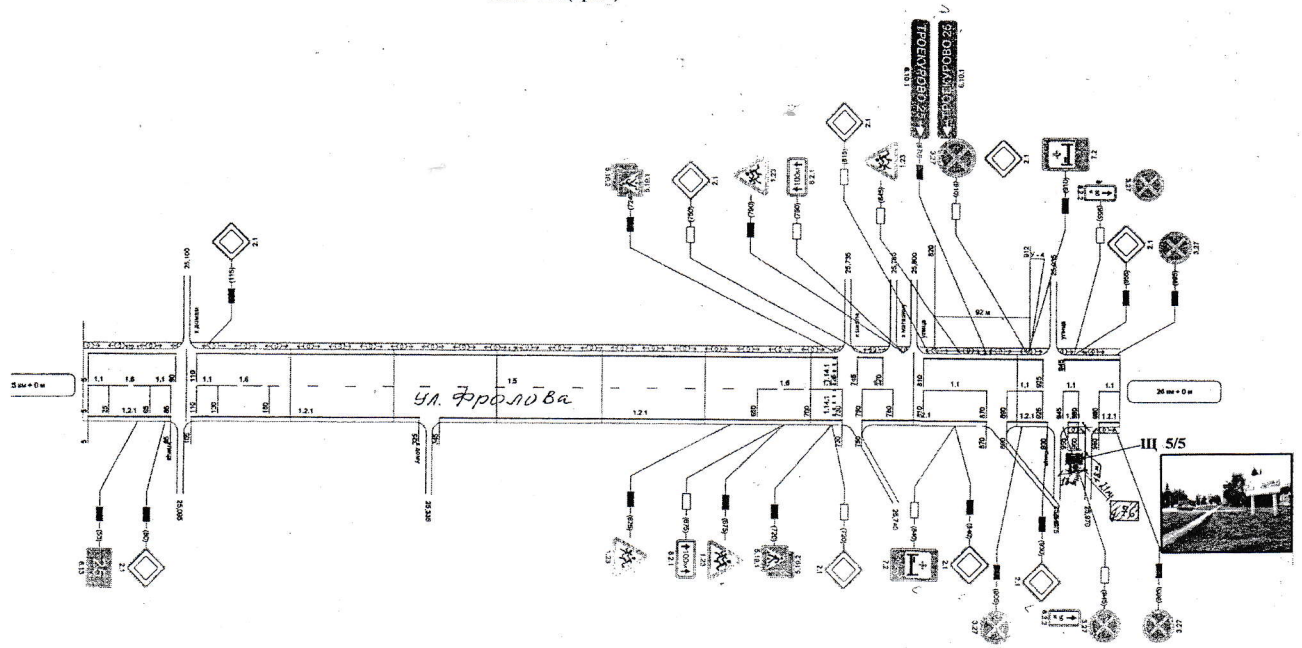
**УСЛОВНЫЕ ОБОЗНАЧЕНИЯ
МЕСТА УСТАНОВКИ РЕКЛАМНЫХ КОНСТРУКЦИЙ**

ОП - Рекламная конструкция в составе остановочного пункта движения общественного транспорта с размером информационного поля 1,2х1,8 м
А - остановочный пункт движения
15/15 - номер рекламной конструкции/ номер паспорта рекламного места

СХЕМА РАЗМЕЩЕНИЯ РЕКЛАМНЫХ КОНСТРУКЦИЙ

адрес: Тульская область, Тепло-Огаревский район, п. Теплое, ул. Фролова а/д Лапотково-Ефремов
км 25+958 (право)

Приложение 3
к общей схеме размещения рекламных
конструкций МО Тепло-Огаревский район



УСЛОВНЫЕ ОБОЗНАЧЕНИЯ

МЕСТА УСТАНОВКИ РЕКЛАМНЫХ КОНСТРУКЦИЙ


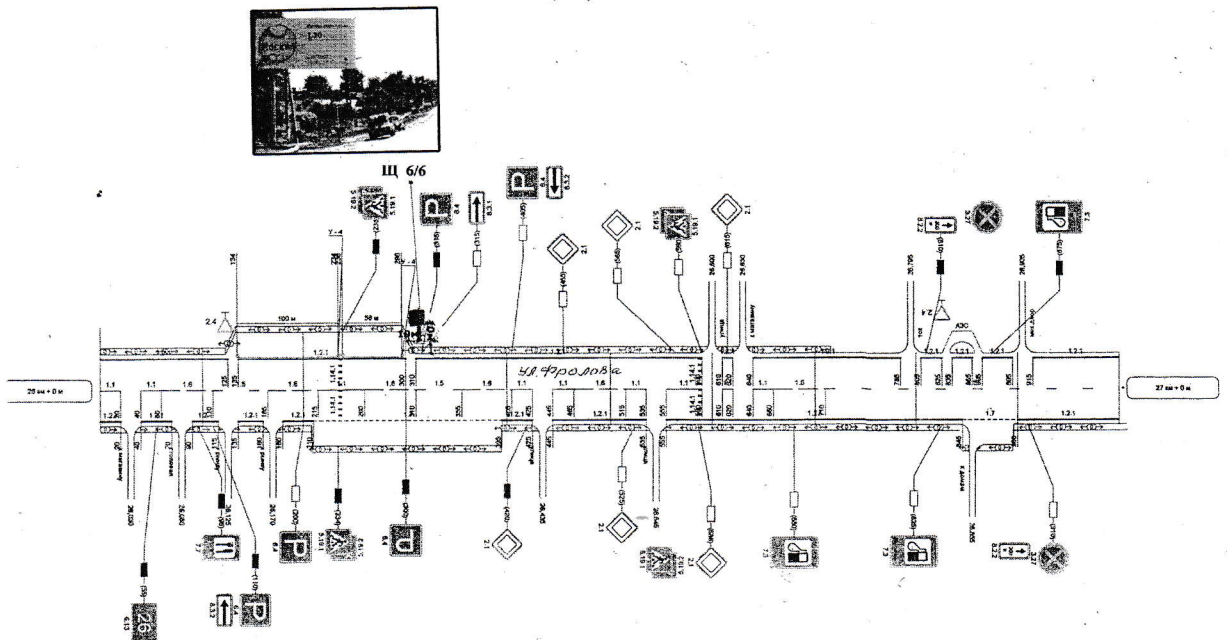
-  Ш - Щитовая конструкция с размером информационного поля 6,0х3,0 м (Щит)
 5/5 - номер рекламной конструкции/ номер паспорта рекламного места

СХЕМА РАЗМЕЩЕНИЯ РЕКЛАМНЫХ КОНСТРУКЦИЙ

адрес: Тульская область, Тепло-Огаревский район, п. Теплое, ул. Фролова а/д Лапотково-Ефремов
км 26+310 (лево)

Приложение 4
к общей схеме размещения рекламных
конструкций МО Тепло-Огаревский район



УСЛОВНЫЕ ОБОЗНАЧЕНИЯ

МЕСТА УСТАНОВКИ РЕКЛАМНЫХ КОНСТРУКЦИЙ


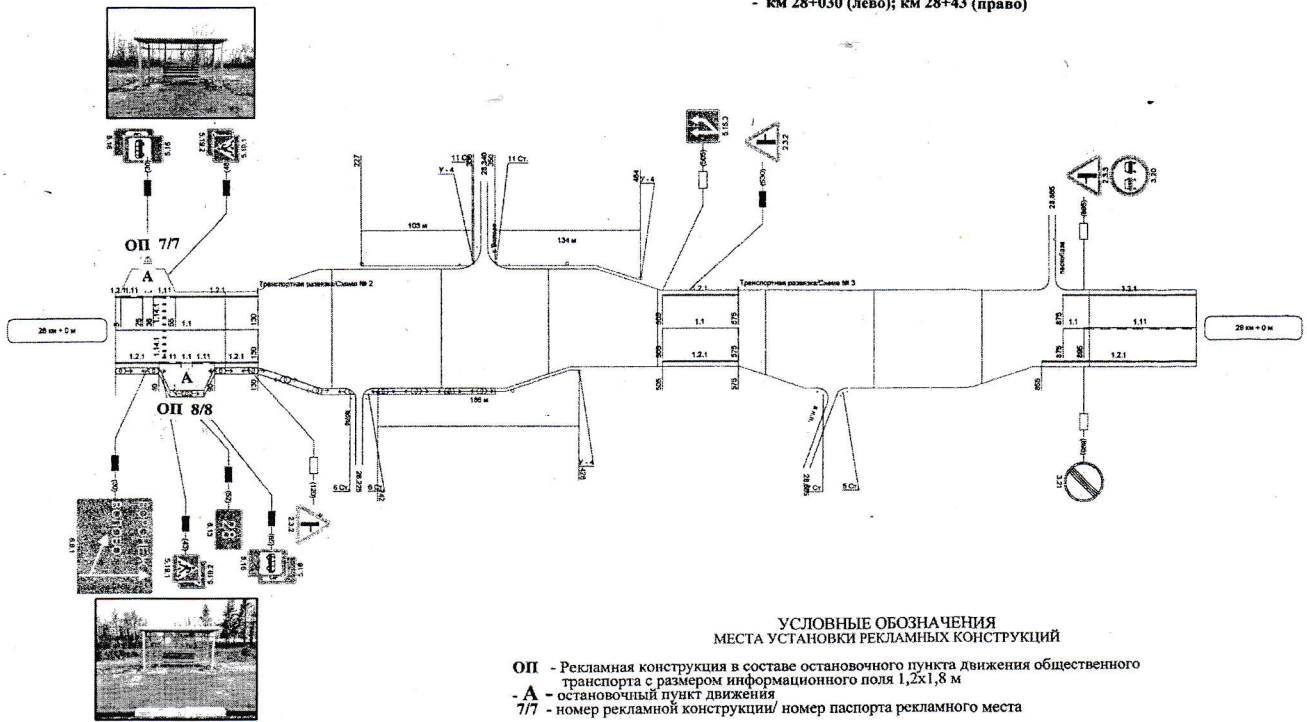
-  Ш - Щитовая конструкция с размером информационного поля 6,0х3,0 м (Щит)
 6/6 - номер рекламной конструкции/ номер паспорта рекламного места

СХЕМА РАЗМЕЩЕНИЯ РЕКЛАМНЫХ КОНСТРУКЦИЙ

адрес: Тульская область, Тепло-Огаревский район, п. Теплое, а/д Лапотково-Ефремов
- км 28+030 (лево); км 28+43 (право)

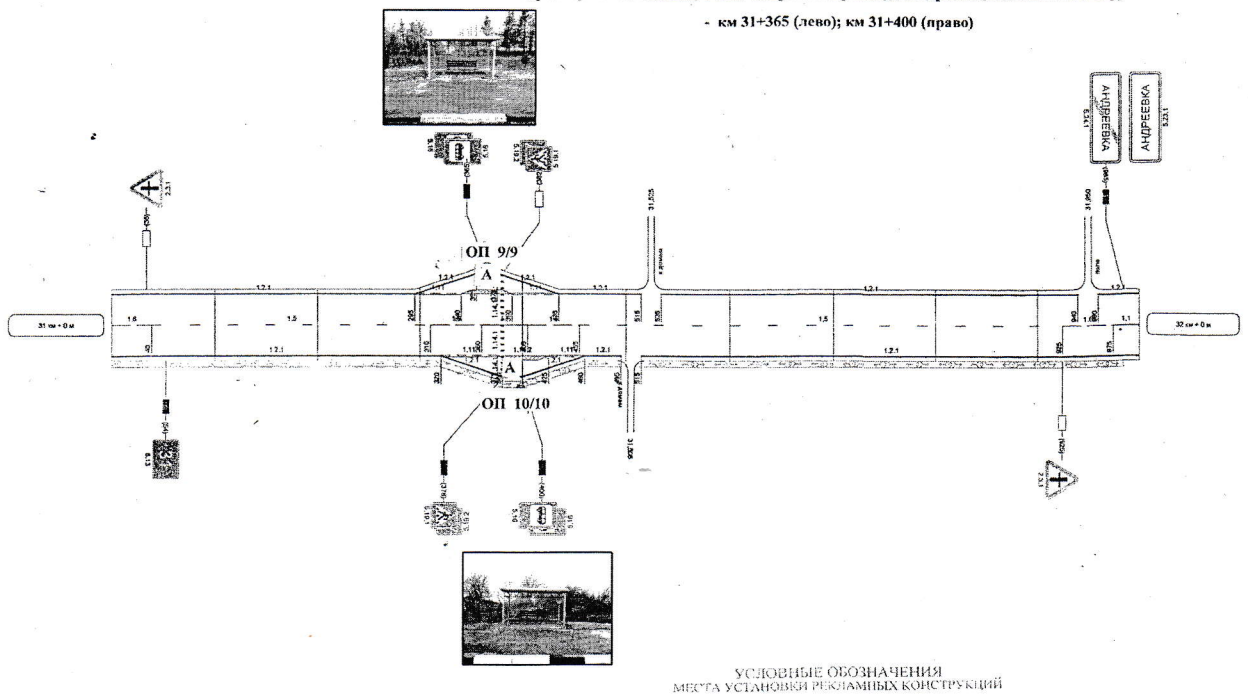


**УСЛОВНЫЕ ОБОЗНАЧЕНИЯ
МЕСТА УСТАНОВКИ РЕКЛАМНЫХ КОНСТРУКЦИЙ**

- ОП - Рекламная конструкция в составе остановочного пункта движения общественного транспорта с размером информационного поля 1,2х1,8 м
- А - остановочный пункт движения
- 7/7 - номер рекламной конструкции/ номер паспорта рекламного места

СХЕМА РАЗМЕЩЕНИЯ РЕКЛАМНЫХ КОНСТРУКЦИЙ

адрес: Тульская область, Тепло-Огаревский район, д. Андреевка, а/д Лапотково-Ефремов
- км 31+365 (лево); км 31+400 (право)



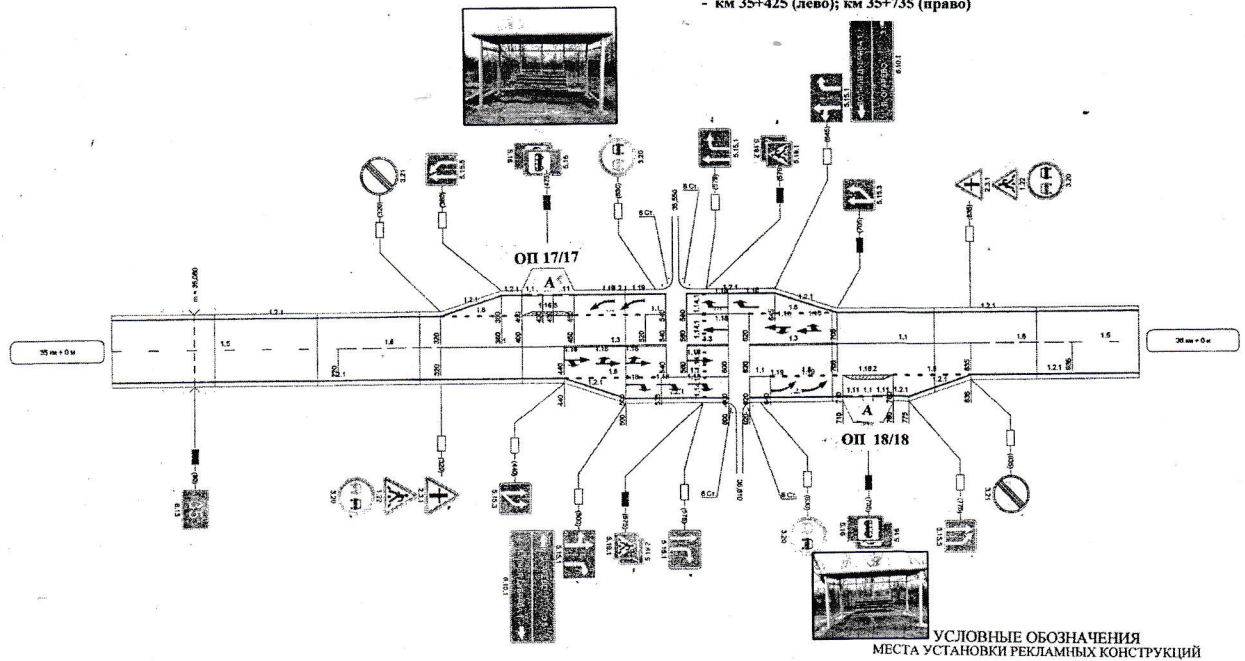
**УСЛОВНЫЕ ОБОЗНАЧЕНИЯ
МЕСТА УСТАНОВКИ РЕКЛАМНЫХ КОНСТРУКЦИЙ**

- ОП - Рекламная конструкция в составе остановочного пункта движения общественного транспорта с размером информационного поля 1,2х1,8 м
- А - остановочный пункт движения
- 9/9 - номер рекламной конструкции/ номер паспорта рекламного места

СХЕМА РАЗМЕЩЕНИЯ РЕКЛАМНЫХ КОНСТРУКЦИЙ

адрес: Тульская область, Тепло-Огаревский район, с. Волчья-Дубрава, а/д Лапотково-Ефремов

- км 35+425 (лево); км 35+735 (право)

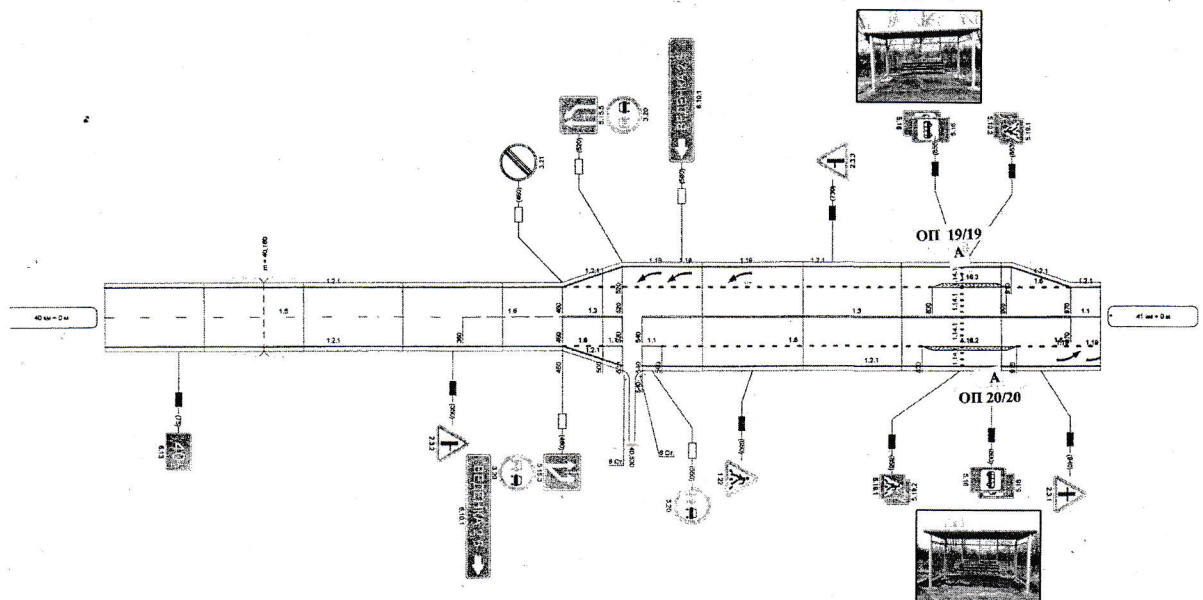


ОП - Рекламная конструкция в составе остановочного пункта движения общественного транспорта с размером информационного поля 1,2х1,8 м
- А - остановочный пункт движения
17/17 - номер рекламной конструкции/ номер паспорта рекламного места

СХЕМА РАЗМЕЩЕНИЯ РЕКЛАМНЫХ КОНСТРУКЦИЙ

адрес: Тульская область, Тепло-Огаревский район, а/д Лапотково-Ефремов

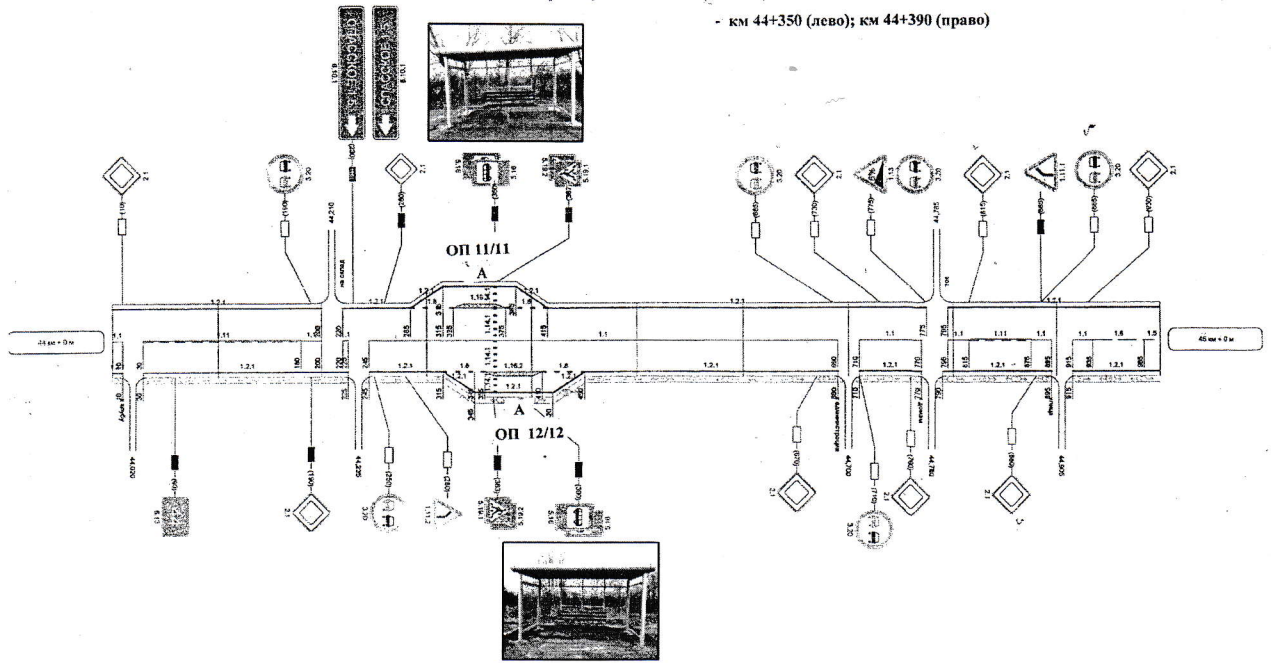
- км 40+855 (лево); км 40+890 (право)



ОП - Рекламная конструкция в составе остановочного пункта движения общественного транспорта с размером информационного поля 1,2х1,8 м
- А - остановочный пункт движения
19/19 - номер рекламной конструкции/ номер паспорта рекламного места

СХЕМА РАЗМЕЩЕНИЯ РЕКЛАМНЫХ КОНСТРУКЦИЙ

адрес: Тульская область, Тепло-Огаревский район, д. Доробино а/д Лапотково-Ефремов
- км 44+350 (лево); км 44+390 (право)

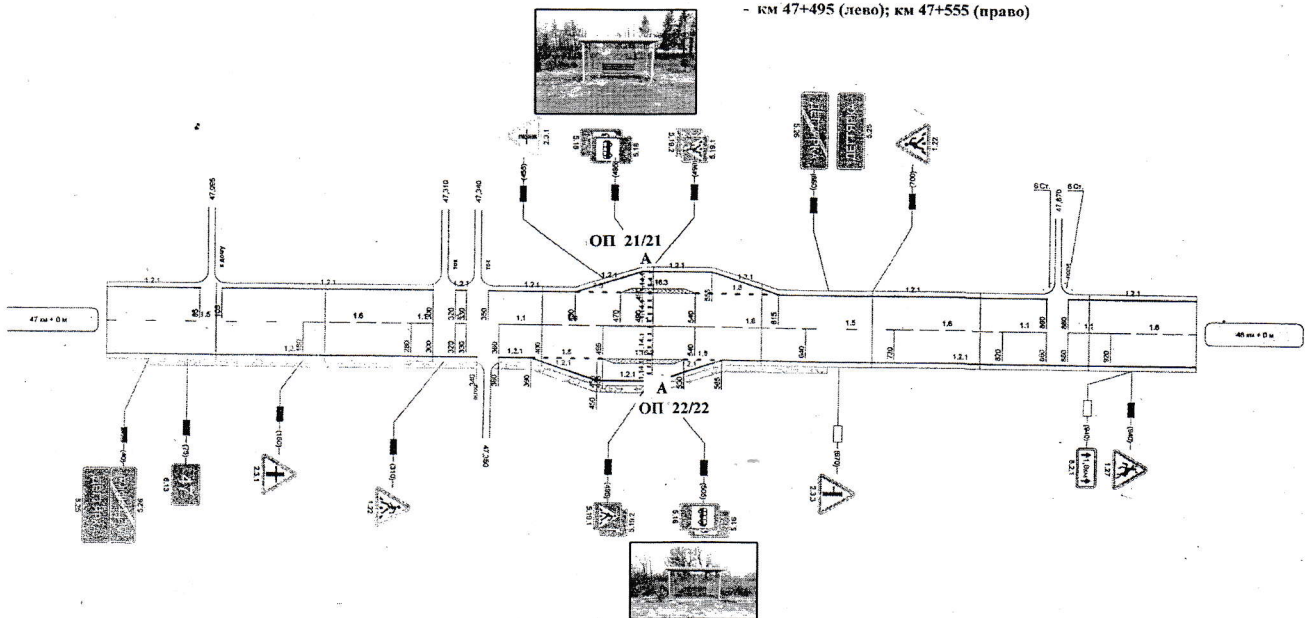


**УСЛОВНЫЕ ОБОЗНАЧЕНИЯ
МЕСТА УСТАНОВКИ РЕКЛАМНЫХ КОНСТРУКЦИЙ**

- ОП - Рекламная конструкция в составе остановочного пункта движения общественного транспорта с размером информационного поля 1,2x1,8 м
- А - остановочный пункт движения
- 11/11 - номер рекламной конструкции/ номер паспорта рекламного места

СХЕМА РАЗМЕЩЕНИЯ РЕКЛАМНЫХ КОНСТРУКЦИЙ

адрес: Тульская область, Тепло-Огаревский район, д. Дегтырка а/д Лапотково-Ефремов
- км 47+495 (лево); км 47+555 (право)

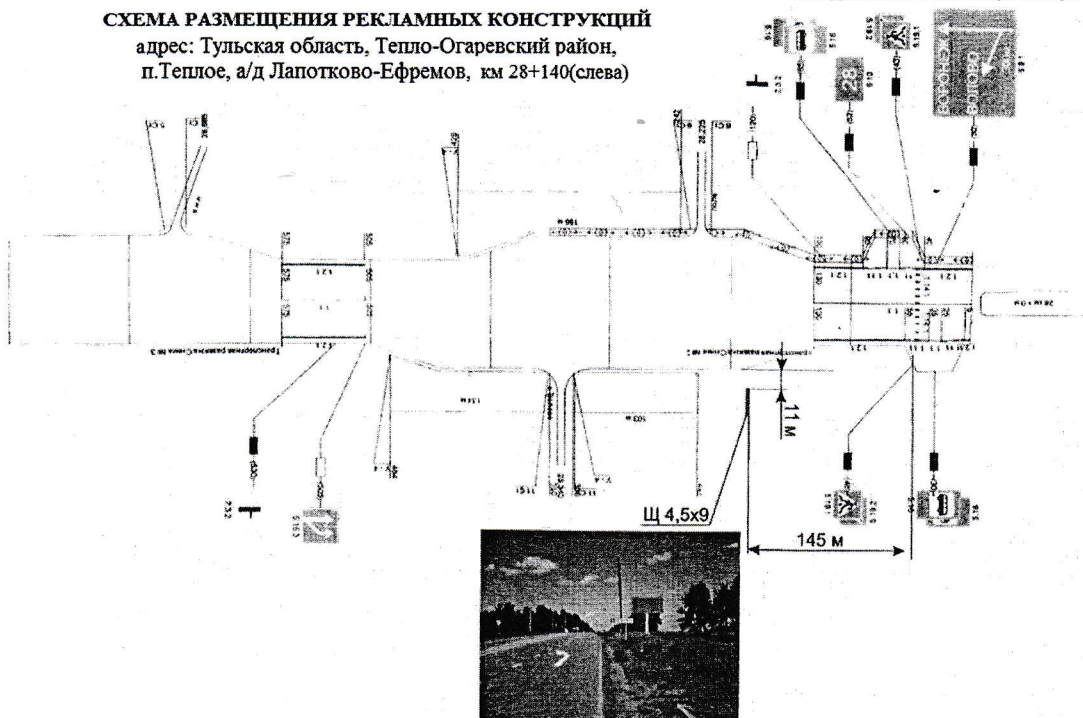


**УСЛОВНЫЕ ОБОЗНАЧЕНИЯ
МЕСТА УСТАНОВКИ РЕКЛАМНЫХ КОНСТРУКЦИЙ**

- ОП - Рекламная конструкция в составе остановочного пункта движения общественного транспорта с размером информационного поля 1,2x1,8 м
- А - остановочный пункт движения
- 21/21 - номер рекламной конструкции/ номер паспорта рекламного места

СХЕМА РАЗМЕЩЕНИЯ РЕКЛАМНЫХ КОНСТРУКЦИЙ

адрес: Тульская область, Тепло-Огаревский район,
п.Теплое, а/д Лапотково-Ефремов, км 28+140(слева)



Условные обозначения: Щ 4,56x9 - щитовая установка с размером информационной части 4,5x9 м..

**Раздел 2. Адресная программа
установки и эксплуатации рекламных конструкций
в муниципальном образовании Тепло-Огаревский район**

№ п/п	Адрес установки и эксплуатации РК *	№ РК по карте	Вид РК	Тип РК	Размер РК, м	Количество сторон РК	Общая площадь информационного поля РК, кв.м	Собственник или законный владелец имущества, к которому присоединяется РК	Кад аст ров ый ном ер уча стк а	Но мер и дат а вып иск и из ЕГР П
1	Тульская область, Тепло-Огаревский район, д.Марьино, а/д Лапотково-Ефремов км 22+105 (право)	1	Остановочный павильон	Остановочный Павильон ОП-1	4x1,8x3,1	1	2,16	Государственная собственность до разграничения	-	-
2	Тульская область, Тепло-	2	Остановочный павильон	Остановочный Павильон	4x1,8x3,1	1	2,16	Государственная	-	-

	Огаревский район, д. Марьино, а/д Лапотково-Ефремов км 22+570 (лево)			ОП-1				собственность до разграничения		
3	Тульская область, Тепло-Огаревский район, д.Марьино, а/д Лапотково-Ефремов км 22+660 (право)	3	Остановочный павильон	Остановочный павильон ОП-1	4x1,8x3,1	1	2,16	Государственная собственность до разграничения	-	-
4	Тульская область, Тепло-Огаревский район, п. Теплое, а/д Лапотково-Ефремов км 24 (слева)	4	Рекламный щит	Отдельно стоящая двухсторонняя щитовая установка	4,5x9	2	81	Государственная собственность до разграничения	-	-
5	Тульская область, Тепло-Огаревский район, п. Теплое, ул. Фролова	15	Остановочный павильон	Остановочный Павильон ОП-1	4x1,8x3,1	1	2,16	Государственная собственность до разграничения	-	-

	а/д Лапотково-Ефремов км 24+420 (лево)									
6	Тульская область, Тепло-Огаревский район, п. Теплое, ул. Фролова а/д Лапотково-Ефремов км 24+445 (право)	16	Остановочный павильон	Остановочный павильон ОП-1	4x1,8x3,1	1	2,16	Государственная собственность до разграничения	-	-
7	Тульская область, Тепло-Огаревский район, п. Теплое, ул. Фролова, в 21 метре северо-восточнее д.76, а/д Лапотково-Ефремов км 25+958 (право)	5	Рекламный щит	Отдельно - стоящая односторонняя щитовая установка	3x6	1	18	Государственная собственность до разграничения	-	-
8	Тульская область, Тепло-Огаревский район, п. Теплое, ул. Фролова, в	6	Рекламный щит	Отдельно - стоящая Двухсторонняя щитовая	3x6	2	36	Государственная собственность до разграничения	-	-

	35 метрах на юг от д.105, а/д Лапотково-Ефремов км 26+310 (лево)			установка						
9	Тульская область, Тепло-Огаревский район, п.Теплое, ул. Фролова, а/д Лапотково-Ефремов км 28+030 (лево)	7	Остановочный павильон	Остановочный павильон ОП-1	4x1,8x3,1	1	2,16	Государственная собственность до разграничения	-	-
10	Тульская область, Тепло-Огаревский район, п.Теплое, ул. Фролова, а/д Лапотково-Ефремов км 28+043 (право)	8	Остановочный павильон	Остановочный Павильон ОП-1	4x1,8x3,1	1	2,16	Государственная собственность до разграничения	-	-
11	Тульская область, Тепло-Огаревский район, п.Теплое, а/д Лапотково-	23	Рекламный щит	Отдельно-стоящая двухсторонняя щитовая	4,5x9	2	81	Государственная собственность до разграничения	-	-

	Ефремов км 28+140 (слева)			установка						
12	Тульская область, Тепло-Огаревский район, д.Андреевка, а/д Лапотково-Ефремов км 31+365 (лево)	9	Остановочный павильон	Остановочный павильон ОП-1	4x1,8x3,1	1	2,16	Государственная собственность до разграничения	-	-
13	Тульская область, Тепло-Огаревский район, д.Андреевка, а/д Лапотково-Ефремов км 31+400 (право)	10	Остановочный павильон	Остановочный Павильон ОП-1	4x1,8x3,1	1	2,16	Государственная собственность до разграничения	-	-
14	Тульская область, Тепло-Огаревский район, с. Волчья Дубрава, а/д Лапотково-Ефремов км 35+425 (лево)	17	Остановочный павильон	Остановочный Павильон ОП-1	4x1,8x3,1	1	2,16	Государственная собственность до разграничения	-	-

15	Тульская область, Тепло-Огаревский район, с. Волчья Дубрава, а/д Лапотково-Ефремов км 35+735(право)	18	Остановочный павильон	Остановочный павильон ОП-1	4x1,8x3,1	1	2,16	Государственная собственность до разграничения	-	-
16	Тульская область, Тепло-Огаревский район, а/д Лапотково-Ефремов км 40+855 (лево)	19	Остановочный павильон	Остановочный павильон ОП-1	4x1,8x3,1	1	2,16	Государственная собственность до разграничения	-	-
17	Тульская область, Тепло-Огаревский район, а/д Лапотково-Ефремов км 40+890(право)	20	Остановочный павильон	Остановочный Павильон ОП-1	4x1,8x3,1	1	2,16	Государственная собственность до разграничения	-	-
18	Тульская область, Тепло-Огаревский район,	11	Остановочный павильон	Остановочный павильон ОП-1	4x1,8x3,1	1	2,16	Государственная собственность до	-	-

	д.Доробино, а/д Лапотково-Ефремов км 44+350 (лево)							разграничения		
19	Тульская область, Тепло-Огаревский район, д. Доробино, а/д Лапотково-Ефремов км 44+390 (право)	12	Остановочный павильон	Остановочный Павильон ОП-1	4x1,8x3,1	1	2,16	Государственная собственность до разграничения	-	-
20	Тульская область, Тепло-Огаревский район, д. Дегтярка, а/д Лапотково-Ефремов км 47+495 (лево)	21	Остановочный павильон	Остановочный павильон ОП-1	4x1,8x3,1	1	2,16	Государственная собственность до разграничения	-	-
21	Тульская область, Тепло-Огаревский район, д. Дегтярка, а/д Лапотково-	22	Остановочный павильон	Остановочный павильон ОП-1	4x1,8x3,1	1	2,16	Государственная собственность до разграничения	-	-

	Ефремов км 47+555 (право)									
22	Тульская область, Тепло-Огаревский район, п.Ивановские Дворики, а/д Лапотково-Ефремов км 52+905 (лево)	13	Остановочный павильон	Остановочный павильон ОП-1	4x1,8x3,1	1	2,16	Государственная собственность до разграничения	-	-
23	Тульская область, Тепло-Огаревский район, п. Ивановские Дворики, а/д Лапотково-Ефремов км 53+030 (право)	14	Остановочный павильон	Остановочный павильон ОП-1	4x1,8x3,1	1	2,16	Государственная собственность до разграничения	-	-

* РК – рекламная конструкция