

«УТВЕРЖДАЮ»

Глава Администрации
МО Тепло-Огаревский район

_____ А.А. Фитисов

«__» _____ 20__ г.



Начальник ОГИБДД МО МВД России «Тепло-Огаревский район»

Алиев
«10» июля 2013

ПРОЕКТ ОРГАНИЗАЦИИ ДОРОЖНОГО ДВИЖЕНИЯ

Ул. Комсомольская проходящей по территории п. Тепло

км 0+000 – км 1+100



Директор

Шаповалов



Дополнительная записка

Проектная документация, схем расположения технических средств организации дорожного движения на улицах п. Теплое Тульской области разработана ООО «Дортехразметка» по заказу Администрации МО Тепло-Огаревский район. Работа по проектированию выполнена на основании непосредственного выезда на дорогу в соответствии с ГОСТ Р 52289-2004 «Технические средства организации дорожного движения. Правила применения», ГОСТ Р 51256-99 «Технические средства организации дорожного движения. Разметка дорожная».

Дорожные знаки, светофоры, должны размещаться с учетом их наилучшей видимости участниками дорожного движения, как в светлое, так и в темное время суток, удобства эксплуатации и обслуживания, а также исключения возможности их непреднамеренных повреждений. При этом они не должны закрываться от участников дорожного движения какими-либо препятствиями (зелеными насаждениями, мачтами наружного освещения и т. п.)

В населенных пунктах знаки следует устанавливать на индивидуальных опорах, на одной колонке со светофором, на кронштейнах, прикрепленных к осветительным мачтам, опорам контактной сети трамваев и троллейбусов или стенам зданий, на тросах-расстяжках, прикрепленных к зданиям, нависнутых между зданием и специальной опорой или между осветительными мачтами (обозначенные значком).

Допускается установка знаков над сигнальными тумбами с искусственным освещением.

Расстояние от нижнего края знака до поверхности дорожного покрытия (высота установки) должна составлять:

- От 2 до 4 м - в населенных пунктах;

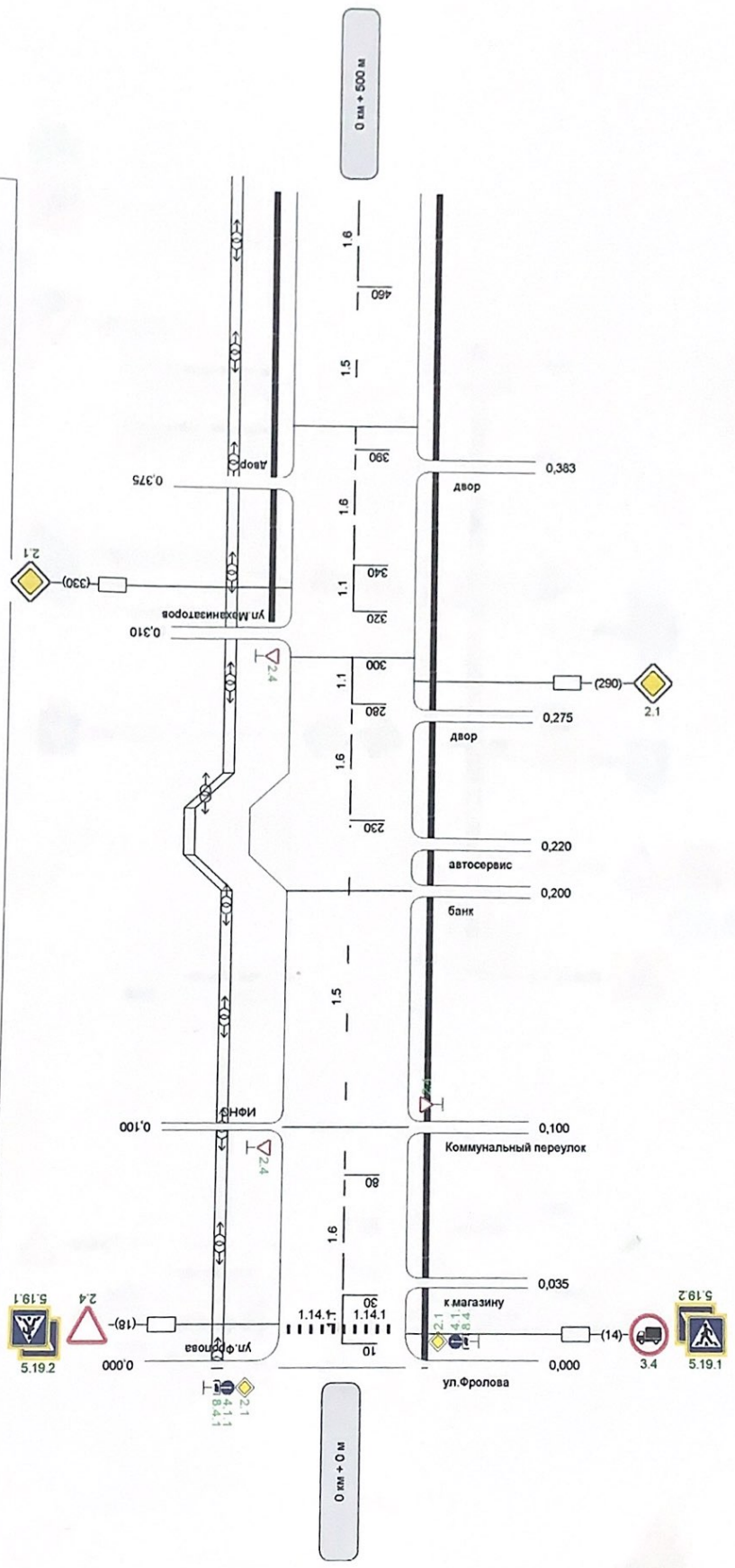
- от 5 до 6 м - при размещении над проезжей частью или обочиной, при размещении знаков на пролетных строениях искусственных сооружений и расстоянии от поверхности дорожного покрытия до низа пролетного строения сооружения менее 5м знаки не должны выступать за их нижний край;

- не менее 0,6м - при установке на островке безопасности и на проезжей части дороги.

Дополнительно для более удобной работы с проектом, он выполнен с изображением реальных символов дорожных знаков. Знаки, кроме специально оговоренных, ставятся устанавливаются с правой стороны дороги.

Разметка на Асфальте:
 1.1 60 м
 1.5 200 м
 1.6 100 м
 1.14.1 6 м

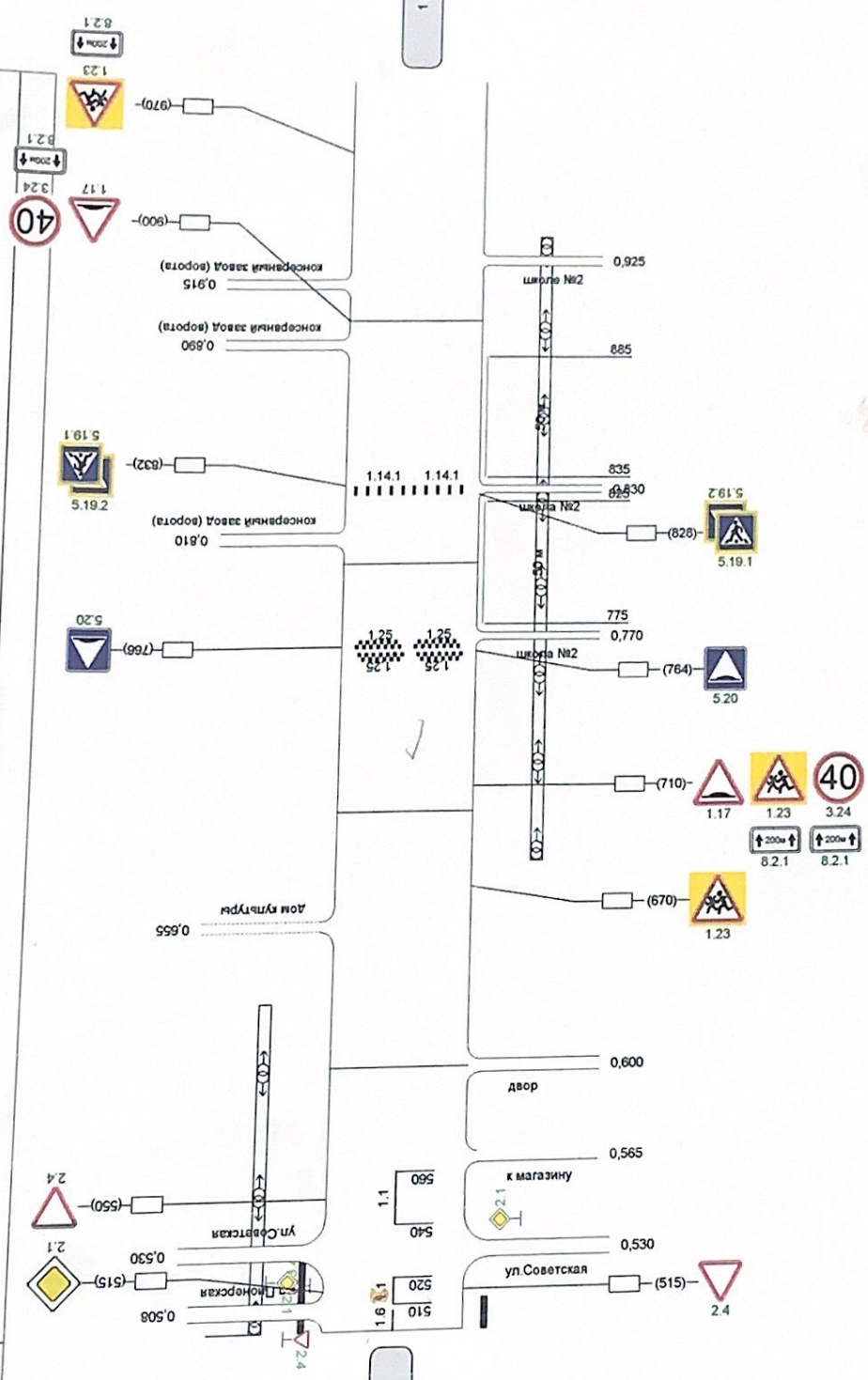
Наименование элементов (Административный район)	п. Теплое ул. Кокорьинская
Элементы дорожной инфраструктуры в продольном профиле	
Элементы дорожной инфраструктуры в плане	
Видимость автомобиля в обратном направлении	



Разметка на участке
 1.1 30 м
 1.6 10 м
 1.4.1 0 м
 1.25 12 м

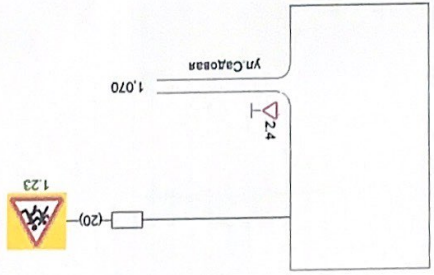
п. Теплов ул. Комсомольская

Наименование автодороги (объекта) и типовой район
Элементы дорожки в продольном профиле
Элементы дорожки в плане
Видимость автомобиля в обратном направлении



Видимость автомобиля в прямом направлении

Наименование организации (исполнительный орган)	г. Тетюше ул. Комсомольская
Элементы дорожной разметки в продольном профиле	
Элементы дорожной разметки в плане	
Высота автомобилей в обратном направлении	



1 км + 500 м

1 км + 0 м

Ведомость размещения дорожных знаков

Дорога: 1510000 - п. Теплое ул. Комсомольская
 Участок: 0,000 - 1,100 км

№ п/п	№ п/п	Номер знака по ГОСТ 52290-2004	Наименование знака	Типоразмер знака	Адрес (км/км)	Установлено / требуется установить или демонтировать	Количество	Месторасположение
1	2	3	4	5	6	7	8	9
			Предупреждающие знаки					
1	1.17	1.17	Искусственная неровность	2	0-710	требуется установить	1	справа
2	1.17	1.17	Искусственная неровность	2	0-900	требуется установить	1	слева
3	1.23	1.23	Дети	2	0-670	требуется установить	1	справа
4	1.23	1.23	Дети	2	0-710	требуется установить	1	справа
5	1.23	1.23	Дети	2	0-970	требуется установить	1	слева
6	1.23	1.23	Дети	2	1-020	требуется установить	1	слева
			Итого установлено:				0	
			Итого временных:				0	
			Итого демонтировать:				0	
			Итого требуется:				6	
			Итого:				6	
			Знаки приоритета					
7	2.1	2.1	Главная дорога	1	0-000	требуется установить	1	съемд. справа
8	2.1	2.1	Главная дорога	1	0-000	требуется установить	1	справа
9	2.1	2.1	Главная дорога	2	0-290	требуется установить	1	слева
10	2.1	2.1	Главная дорога	2	0-330	требуется установить	1	слева
11	2.1	2.1	Главная дорога	2	0-515	требуется установить	1	съемд. слева
12	2.1	2.1	Главная дорога	1	0-530	требуется установить	1	съемд. справа
13	2.1	2.1	Главная дорога	1	0-530	требуется установить	1	слева
14	2.4	2.4	Уступите дорогу	2	0-018	требуется установить	1	съемд. слева
15	2.4	2.4	Уступите дорогу	1	0-100	требуется установить	1	съемд. справа
16	2.4	2.4	Уступите дорогу	1	0-100	требуется установить	1	съемд. слева
17	2.4	2.4	Уступите дорогу	1	0-310	требуется установить	1	съемд. слева
18	2.4	2.4	Уступите дорогу	1	0-508	требуется установить	1	слева
19	2.4	2.4	Уступите дорогу	2	0-515	требуется установить	1	справа
20	2.4	2.4	Уступите дорогу	2	0-550	требуется установить	1	слева
21	2.4	2.4	Уступите дорогу	1	1-070	установлено	1	съемд. слева
			Итого установлено:				1	
			Итого временных:				0	
			Итого демонтировать:				0	
			Итого требуется:				14	
			Итого:				15	
			Запрещающие знаки					
22	3.4	3.4	Движение грузовых автомобилей запрещено	2	0-014	требуется установить	1	справа
23	3.4	3.4	Движение грузовых автомобилей запрещено	1	0-508	требуется установить	1	съемд. слева
24	3.24	3.24	Ограничение максимальной скорости	2	0-710	требуется установить	1	справа
25	3.24	3.24	Ограничение максимальной скорости	2	0-900	требуется установить	1	слева
			Итого установлено:				0	
			Итого временных:				0	
			Итого демонтировать:				0	
			Итого требуется:				4	
			Итого:				4	
26	4.1.1	4.1.1	Движение прямо	1	0-000	требуется установить	1	съемд. слева
27	4.1.1	4.1.1	Движение прямо	1	0-000	требуется установить	1	справа
			Итого установлено:				0	
			Итого временных:				0	
			Итого демонтировать:				0	
			Итого требуется:				2	
			Итого:				2	
			Знаки особых предписаний					
28	5.19.1	5.19.1	Пешеходный переход	2	0-014	требуется установить	1	справа
29	5.19.1	5.19.1	Пешеходный переход	2	0-018	требуется установить	1	слева
30	5.19.1	5.19.1	Пешеходный переход	2	0-528	требуется установить	1	справа
31	5.19.1	5.19.1	Пешеходный переход	2	0-832	требуется установить	1	слева

32	5.19.2	Пешеходный переход	2	0-014	требуется установить	1	справа	слева
33	5.19.2	Пешеходный переход	2	0-018	требуется установить	1	справа	слева
34	5.19.2	Пешеходный переход	2	0-828	требуется установить	1	справа	слева
35	5.19.2	Пешеходный переход	2	0-832	требуется установить	1	справа	слева
36	5.20	Искусственная неровность	2	0-764	требуется установить	1		
37	5.20	Искусственная неровность	2	0-766	требуется установить	0		
		Итого установлено:				0		
		Итого временных:				0		
		Итого демонтировать:				10		
		Итого требуется:				10		
		Итого:						
		Знаки дополнительной информации (таблички)						
38	8.2.1	Зона действия	2	0-710	требуется установить	2	справа	слева
39	8.2.1	Зона действия	2	0-900	требуется установить	1		слева
40	8.2.1	Зона действия	2	0-970	требуется установить	1		съезд слева
41	8.4.1	Вид транспортного средства	1	0-000	требуется установить	1		
42	8.4.1	Вид транспортного средства	1	0-000	требуется установить	0	съезд справа	
		Итого установлено:				0		
		Итого временных:				0		
		Итого демонтировать:				6		
		Итого требуется:				6		
		Итого:				1		
		Всего установлено:				0		
		Всего временных:				0		
		Всего демонтировать:				42		
		Всего требуется установить:				42		
		Всего:				43		

Сводная ведомость горизонтальной дорожной разметки

Дорога: 1510000 - п.Теплое ул.Комсомольская
 Участок: 0,000 - 1,100 км

№ км	1.1	1.5	1.6	1.14.1	1.25	Итого, кв.м.
эф. привед. к 1	1	0.25	0.75	4	1	
ширина, м	0.1	0.1	0.1	0.4	0.4	
1	2	3	4	5	6	7
1	90,00	220,00	200,00	12,00	12,00	53,5
1.1						
ИТОГО:	90,00	220,00	200,00	12,00	12,00	53,5
лин.км.	0,090	0,220	0,200	0,012	0,012	
привед.км.	0,090	0,055	0,150	0,048	0,012	
площадь	9,00	5,50	15,00	19,20	4,80	53,50