



Начальник ОГИБДД МО МВД России «Плавский»  
*[Signature]*  
«10» июля

### ПРОЕКТ ОРГАНИЗАЦИИ ДОРОЖНОГО ДВИЖЕНИЯ

ул. Советская проходящей по территории п. Теплое

км 0+000 — км 2+000



Директор

### Пояснительная записка

Проектная документация, схем расположения технических средств организации дорожного движения на улицах п. Теплое Тульской области разработана ООО «Дортехразметка» по заказу Администрации МО Тепло-Огаревский район. Работа по проектированию выполнена на основании непосредственного выезда на а/дороги в соответствии с ГОСТ Р 52289-2004 «Технические средства организации дорожного движения. Правила применения», ГОСТ Р 51256-99 «Технические средства организации дорожного движения. Разметка дорожная».

Дорожные знаки, светофоры, должны размещаться с учетом их наилучшей видимости участниками дорожного движения, как в светлое, так и в темное время суток, удобства эксплуатации и обслуживания, а также исключения возможности их непреднамеренных повреждений. При этом они не должны закрываться от участников дорожного движения какими-либо препятствиями (зелеными насаждениями, мачтами наружного освещения и т. п.)

В населенных пунктах знаки следует устанавливать на индивидуальных опорах, на одной колонке со светопором, на кронштейнах, прикрепленных к осветительным мачтам, опорам контактной сети трамваев и троллейбусов или стенам зданий, на тросах-растяжках, прикрепленных к зданиям, натянутых между зданием и специальной опорой или между осветительными мачтами (обозначенные значком).

Допускается установка знаков над сигнальными тумблами с искусственным освещением.

Расстояние от нижнего края знака до поверхности дорожного покрытия (высота установки) должна составлять:

- от 2 до 4 м - в населенных пунктах;

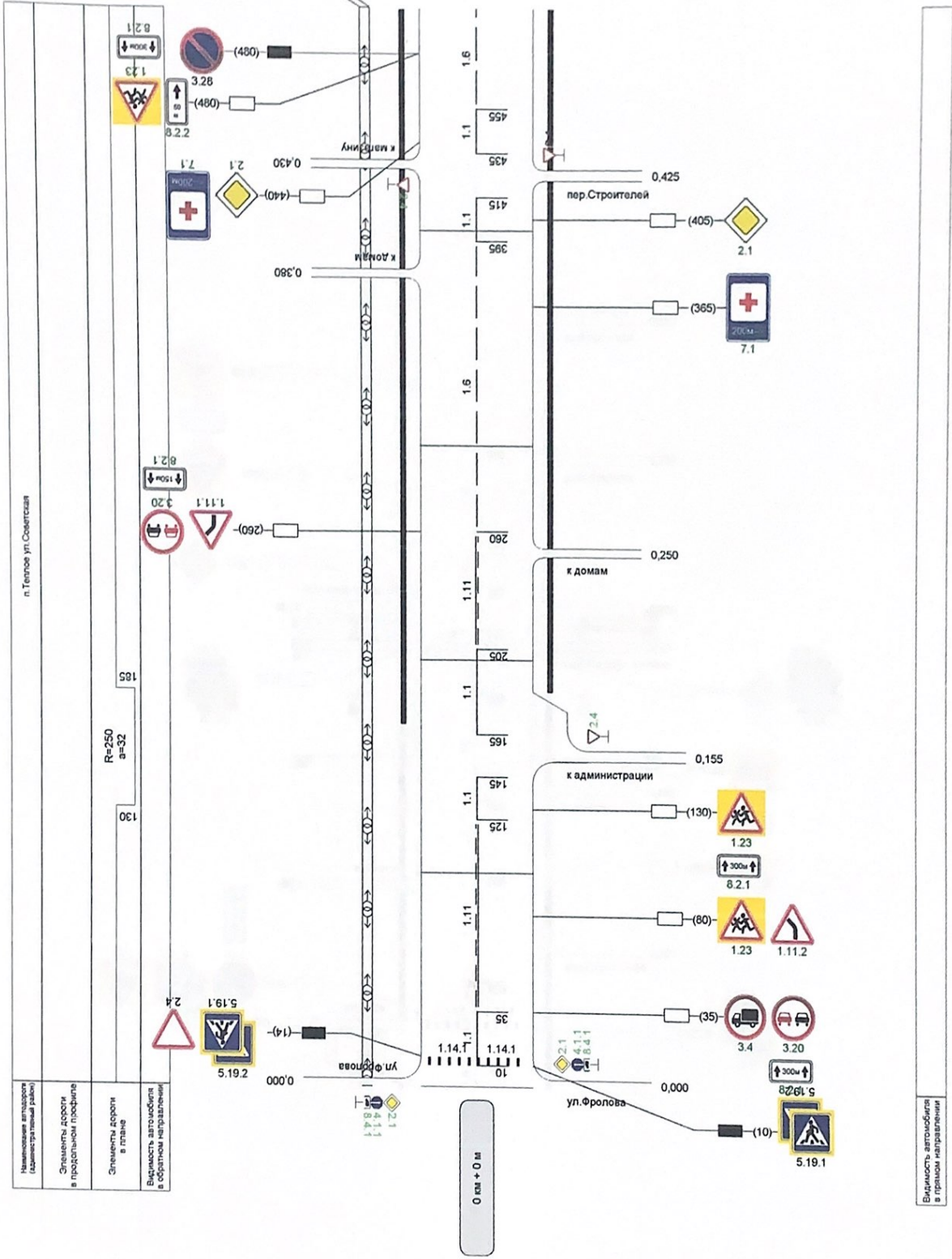
- от 5 до 6 м - при размещении над проезжей частью или обочины, при размещении знаков на пролетных строениях искусственных сооружений и расстоянии от поверхности дорожного покрытия до низа пролетного строения сооружения менее 5 м знаки не должны выступать за их нижний край;

- не менее 0,6 м - при установке на островке безопасности и на проезжей части дорог.

Дополнительно для более удобной работы с проектом, он выполнен с изображением реальных символов дорожных знаков.

Знаки, кроме специально оговоренных, случаев устанавливаются с правой стороны дороги.

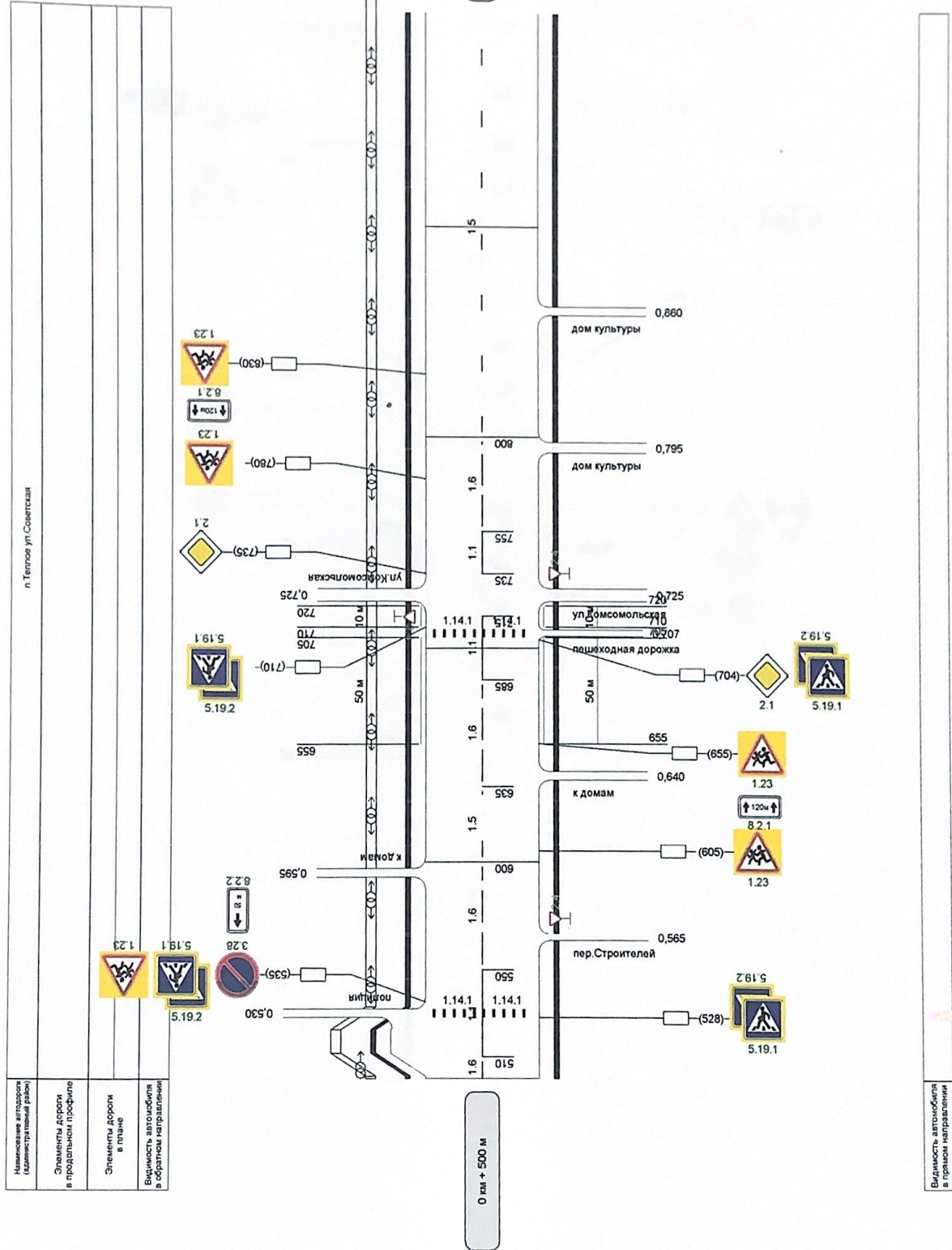
Разметка на участке:  
 1.1 - 125 м  
 1.6 - 150 м  
 1.11 - 145 м  
 1.14.1 - 0 м



Наименование автодороги (административный район)	п. Теплое ул. Советская	
Элементы дороги в продольном профиле	130	165
Элементы дороги в плане	R=250 v=32	
Видимость автомобиля в обратном направлении	2.4	

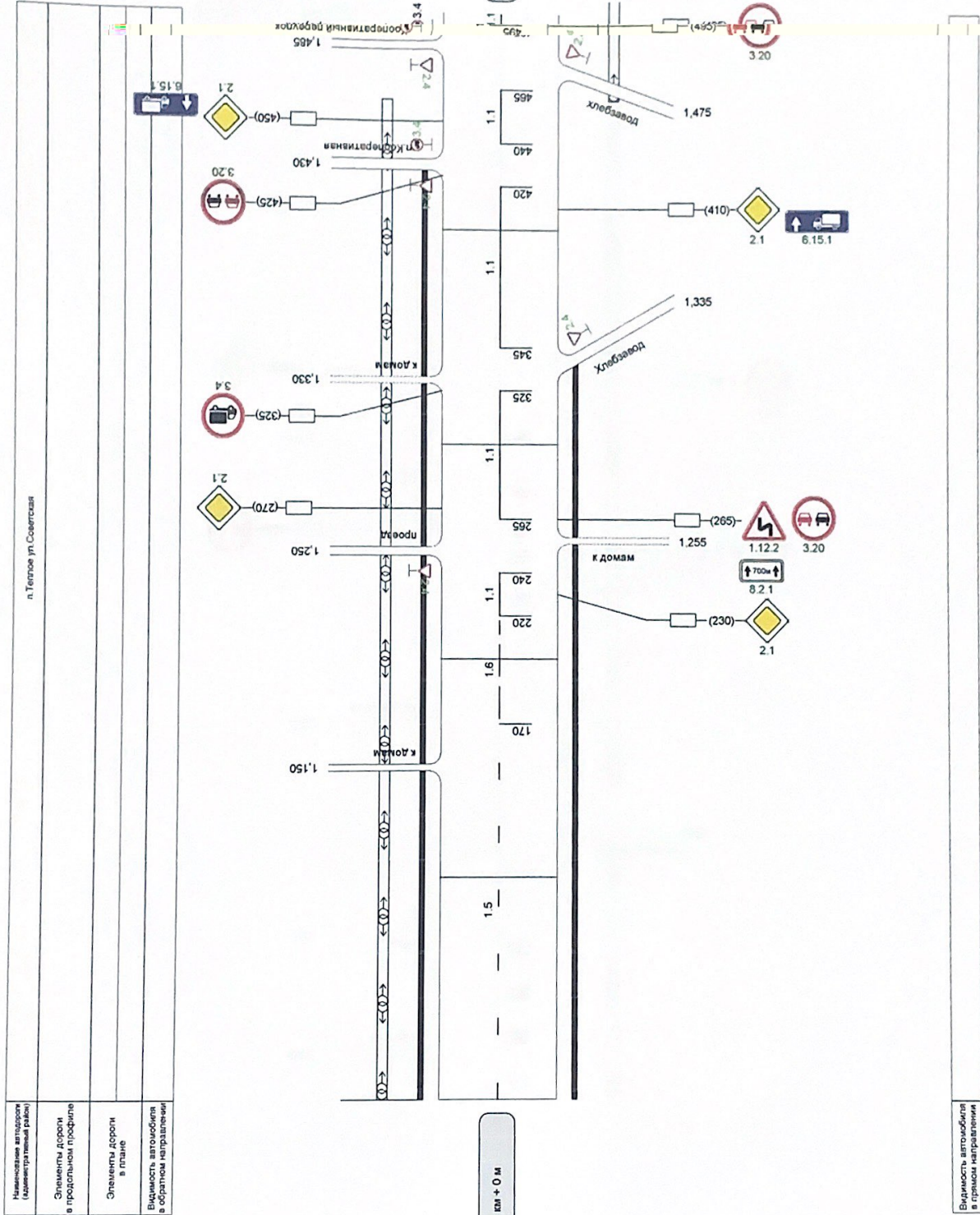
Видимость автомобиля в прямом направлении

Разметка на участке:  
 1.1 80 м  
 1.5 235 м  
 1.6 155 м  
 1.14 112 м



Наименование элементов (наименование работ)	п. Терпоз ул Советская
Элементы дорожки в продольном профиле	
Элементы дорожки в плане	
Видимость автомобиля в обратном направлении	

Разметка на участке  
 1.1 185 м  
 1.5 170 м  
 1.6 50 м

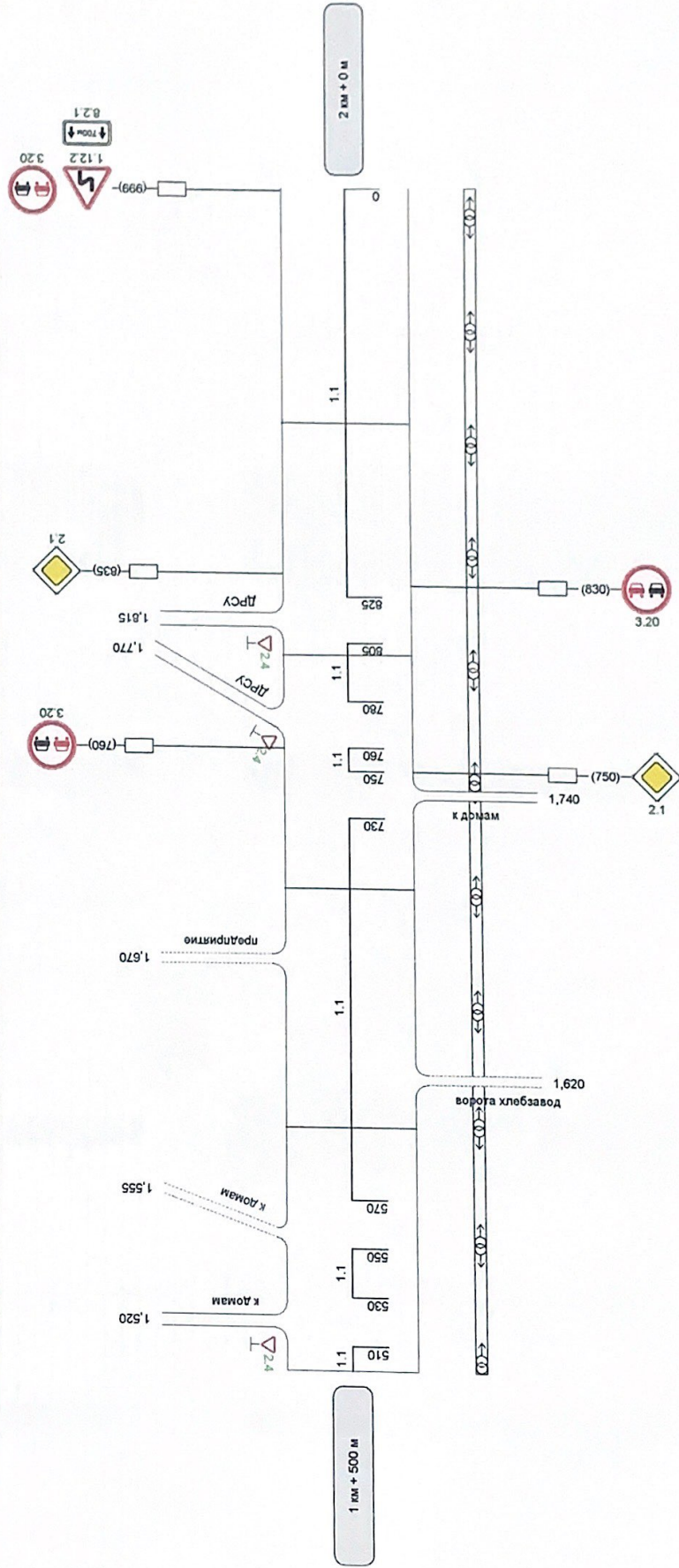


п. Теплое ул. Советская

Наименование автодороги (административный район)
Элементы дороги в продольном профиле
Элементы дороги в плане
Видимость автомобиля в обратном направлении

Видимость автомобиля в прямом направлении
--

Наименование автодороги (административный район)	
Элементы дорожки в продольном профиле	
Элементы дорожки в плане	
Видимость автомобиля в определенном направлении	



Ведомость размещения дорожных знаков

Дорога: 1510001 - п.Теплое ул.Советская  
Участок: 0,000 - 2,000 км

№ п/п	Номер знака по ГОСТ 52290-2004	Наименование знака	Типоразмер знака	Адрес (к.м.п.)	Установлено / требуется установить или демонтировать	Количество	Месторасположение
1	2	3	4	5	6	7	8
		Предупреждающие знаки					
1	1.11.1	Опасный поворот	2	0+260	требуется установить	1	слева
2	1.11.2	Опасный поворот	2	0+680	требуется установить	1	справа
3	1.12.2	Опасные повороты	2	1+265	требуется установить	1	справа
4	1.12.2	Опасные повороты	2	1+999	требуется установить	1	слева
5	1.23	Дети	2	0+080	требуется установить	1	справа
6	1.23	Дети	2	0+130	требуется установить	1	справа
7	1.23	Дети	2	0+480	требуется установить	1	слева
8	1.23	Дети	2	0+535	требуется установить	1	слева
9	1.23	Дети	2	0+605	требуется установить	1	справа
10	1.23	Дети	2	0+655	требуется установить	1	справа
11	1.23	Дети	2	0+780	требуется установить	1	слева
12	1.23	Дети	2	0+830	требуется установить	1	слева
		Итого установлено:				0	
		Итого временных:				0	
		Итого демонтировать:				0	
		Итого требуется:				12	
		Знаки приоритета					
13	2.1	Главная дорога	1	0+000	требуется установить	1	связь слева
14	2.1	Главная дорога	1	0+000	требуется установить	1	связь справа
15	2.1	Главная дорога	2	0+405	требуется установить	1	справа
16	2.1	Главная дорога	2	0+440	требуется установить	1	слева
17	2.1	Главная дорога	2	0+704	требуется установить	1	справа
18	2.1	Главная дорога	2	0+735	требуется установить	1	слева
19	2.1	Главная дорога	2	1+230	требуется установить	1	справа
20	2.1	Главная дорога	2	1+270	требуется установить	1	слева
21	2.1	Главная дорога	2	1+410	требуется установить	1	слева
22	2.1	Главная дорога	2	1+450	требуется установить	1	слева
23	2.1	Главная дорога	2	1+750	требуется установить	1	слева
24	2.1	Главная дорога	2	1+835	требуется установить	1	слева
25	2.4	Уступите дорогу	2	0+014	требуется установить	1	слева
26	2.4	Уступите дорогу	1	0+155	требуется установить	1	слева
27	2.4	Уступите дорогу	1	0+425	установлено	1	связь справа
28	2.4	Уступите дорогу	1	0+430	требуется установить	1	связь слева
29	2.4	Уступите дорогу	1	0+565	требуется установить	1	связь справа
30	2.4	Уступите дорогу	1	0+725	требуется установить	1	связь слева
31	2.4	Уступите дорогу	1	0+725	требуется установить	1	связь справа
32	2.4	Уступите дорогу	1	1+250	требуется установить	1	связь слева
33	2.4	Уступите дорогу	1	1+335	требуется установить	1	связь справа
34	2.4	Уступите дорогу	1	1+430	требуется установить	1	связь слева
35	2.4	Уступите дорогу	1	1+475	требуется установить	1	связь справа
36	2.4	Уступите дорогу	1	1+485	требуется установить	1	связь слева
37	2.4	Уступите дорогу	1	1+520	требуется установить	1	связь справа
38	2.4	Уступите дорогу	1	1+770	требуется установить	1	связь слева
39	2.4	Уступите дорогу	1	1+815	требуется установить	1	связь справа
		Итого установлено:				1	
		Итого временных:				0	
		Итого демонтировать:				1	
		Итого требуется:				25	
		Итого:				26	
		Запрещающие знаки					
40	3.4	Движение грузовых автомобилей запрещено	2	0+035	требуется установить	1	справа
41	3.4	Движение грузовых автомобилей запрещено	2	1+325	требуется установить	1	слева
42	3.4	Движение грузовых автомобилей запрещено	1	1+430	требуется установить	1	связь слева
43	3.4	Движение грузовых автомобилей запрещено	1	1+485	установлено	1	связь справа
44	3.20	Обгон запрещен	2	0+035	требуется установить	1	справа

45	3.20		Обгон запрещен	2	0+260	Требуется установить	1		
46	3.20		Обгон запрещен	2	1+265	Требуется установить	1		слева
47	3.20		Обгон запрещен	2	1+425	Требуется установить	1		справа
48	3.20		Обгон запрещен	2	1+425	Требуется установить	1		слева
49	3.20		Обгон запрещен	2	1+495	Требуется установить	1		справа
50	3.20		Обгон запрещен	2	1+760	Требуется установить	1		слева
51	3.20		Обгон запрещен	2	1+830	Требуется установить	1		слева
52	3.28		Стоянка запрещена	2	1+999	Требуется установить	1		справа
53	3.28		Стоянка запрещена	2	0+480	Демонтировать	1		слева
			Итого установлено:		0+535	Требуется установить	1		слева
			Итого временных:				1		
			Итого демонтировать:				0		
			Итого требуется:				1		Слева Справа
54	4.1.1		Движение прямо	1	0+000	Требуется установить	1		
55	4.1.1		Движение прямо	1	0+000	Требуется установить	1		
			Итого установлено:				0		
			Итого временных:				0		
			Итого демонтировать:				0		
			Итого требуется:				2		
			Итого:				2		
			<b>Знаки особых предписаний</b>						
56	5.19.1		Пешеходный переход	2	0+010	Демонтировать	1		справа
57	5.19.1		Пешеходный переход	2	0+014	Демонтировать	1		слева
58	5.19.1		Пешеходный переход	2	0+528	Требуется установить	1		слева
59	5.19.1		Пешеходный переход	2	0+535	Требуется установить	1		слева
60	5.19.1		Пешеходный переход	2	0+704	Требуется установить	1		слева
61	5.19.1		Пешеходный переход	2	0+710	Требуется установить	1		слева
62	5.19.2		Пешеходный переход	2	0+010	Демонтировать	1		слева
63	5.19.2		Пешеходный переход	2	0+014	Демонтировать	1		слева
64	5.19.2		Пешеходный переход	2	0+528	Требуется установить	1		слева
65	5.19.2		Пешеходный переход	2	0+535	Требуется установить	1		слева
66	5.19.2		Пешеходный переход	2	0+704	Требуется установить	1		слева
67	5.19.2		Пешеходный переход	2	0+710	Требуется установить	1		слева
			Итого установлено:				0		
			Итого временных:				0		
			Итого демонтировать:				4		
			Итого требуется:				8		
			Итого:				8		
			<b>Информационные знаки</b>						
68	6.15.1		Направление движения для грузовых автомобилей	2	1+410	Требуется установить	1		справа
69	6.15.1		Направление движения для грузовых автомобилей	2	1+450	Требуется установить	1		слева
			Итого установлено:				0		
			Итого временных:				0		
			Итого демонтировать:				2		
			Итого требуется:				2		
			Итого:				2		
			<b>Знаки сервиса</b>						
70	7.1		Пункт медицинской помощи	2	0+365	Требуется установить	1		справа
71	7.1		Пункт медицинской помощи	2	0+440	Требуется установить	1		слева
			Итого установлено:				0		
			Итого временных:				0		
			Итого демонтировать:				0		
			Итого требуется:				2		
			Итого:				2		
			<b>Знаки дополнительной информации (таблички)</b>						
72	8.2.1		Зона действия	2	0+035	Требуется установить	1		справа
73	8.2.1		Зона действия	2	0+130	Требуется установить	1		справа
74	8.2.1		Зона действия	2	0+260	Требуется установить	1		слева
75	8.2.1		Зона действия	2	0+480	Требуется установить	1		слева
76	8.2.1		Зона действия	2	0+655	Требуется установить	1		слева
77	8.2.1		Зона действия	2	0+780	Требуется установить	1		слева
78	8.2.1		Зона действия	2	1+265	Требуется установить	1		слева
79	8.2.1		Зона действия	2	1+999	Требуется установить	1		слева



80	8.2.2	Зона действия	2	04480	Требуется установить	1	Слева
81	8.2.2	Зона действия	2	04535	Требуется установить	1	Слева
82	8.4.1	Вид транспортного средства	1	04000	Требуется установить	1	Слева
83	8.4.1	Вид транспортного средства	1	04000	Требуется установить	1	Слева
		Итого установлено:				0	
		Итого временных:				0	
		Итого демонтировать:				0	
		Итого требуется:				12	
		Итого:				2	
		Всего установлено:				0	
		Всего временных:				6	
		Всего демонтировать:				75	
		Всего требуется установить:				77	
		Всего:					

**Сводная ведомость горизонтальной дорожной разметки**

Дорога: 1510001 - п.Теплое ул.Советская  
 Участок: 0,000 - 2,000 км

№ км эф. привед. к 1 ширина, м	1.1	1.5	1.6	1.11	1.14.1		ИТОГО, кв.м.
					4	7	
1	215,00	235,00	335,00	145,00	18,00	18,00	106,67
2	585,00	170,00	50,00				66,5
<b>ИТОГО:</b>	<b>800,00</b>	<b>405,00</b>	<b>385,00</b>	<b>145,00</b>	<b>18,00</b>	<b>18,00</b>	<b>173,18</b>
лин.км.	0,800	0,405	0,385	0,145	0,018	0,018	
привед.км.	0,800	0,101	0,289	0,254	0,072	0,072	
площадь	80,00	10,13	28,88	25,38	28,80	28,80	173,18